Protokół Nr 2../26

z posiedzenie Komisji Gospodarki Przestrzennej, Komunalnej i Rolnej

odbytej w dniu 26 października 2026 r.

W posiedzeniu uczestniczyli członkowie Komisji, radni, Zastępca Wójta Gminy, Z-ca Kierownika Wydziału Planowania.

Lista obecności stanowi załącznik do protokołu.

Porządek posiedzenia;

1. **Zaopiniowanie projektów uchwał.**
2. **Rozpatrzenie pism skierowanych do komisji.**
3. **Sprawy różne.**

Do punktu 1-go-

Projekt uchwały w sprawie zniesienia formy ochrony przyrody z części pomników przyrody na terenie Gminy Aleksandrów Kujawski.

Zastępca Wójta Gminy omówiła projekt uchwały. Ksiądz Proboszcz ze Służewa wystąpił o zniesienie pomnika przyrody drzewa- lipy ze względu na utratę wartości przyrodniczych i krajobrazowych oraz zapewnieni bezpieczeństwa.

Komisja przy 5 głosach za jednogłośnie zaopiniowała pozytywnie projekt uchwały.

Projekt uchwały w sprawie pomników przyrody na terenie Gminy Aleksandrów Kujawski

Zastępca Wójta Gminy omówiła projekt uchwały. Uchwala jest konsekwencją wcześniejszej uchwały. Jest to aktualizacja stanu pomników przyrody.

Komisja przy 5 głosach za jednogłośnie zaopiniowała pozytywnie projekt uchwały.

Projekt uchwały w sprawie wyrażenia woli wyznaczenia linii komunikacyjnych publicznego transportu zbiorowego w gminnych przewozach pasażerskich, dla których organizatorem jest Gmina Aleksandrów Kujawski oraz wyrażenia zgody na zawarcie umowy o świadczenie usług w zakresie publicznego transportu zbiorowego.

Zastępca Wójta omówiła projekt uchwały zgodnie z jej uzasadnieniem.

Komisja przy 5 głosach za jednogłośnie zaopiniowała pozytywnie projekt uchwały.

Projekt uchwały w sprawie nadania nazwy drodze wewnętrznej w miejscowości Łazieniec.

Zastępca Kierownika omówiła projekt uchwały zgodnie z jej uzasadnieniem.

Komisja przy 5 głosach za jednogłośnie zaopiniowała pozytywnie projekt uchwały.

Projekt uchwały w sprawie wyrażenia zgody na zamianę nieruchomości w obrębie ewidencyjnym Opoczki, gmina Aleksandrów Kujawski.

Zastępca Kierownika omówiła projekt uchwały zgodnie z jej uzasadnieniem.

Komisja przy 5 głosach za jednogłośnie zaopiniowała pozytywnie projekt uchwały.

Do punktu 2-go-

1. Wójt Gminy skierował pismo z dnia 14.10.2026 r. znak: PL.6840.9.2026.AP dotyczące wyrażenia opinii w sprawie sprzedży lokalu mieszkalnego.

   Komisja jednogłośnie wyraziła pozytywną opinię w zakresie sprzedaży lokalu mieszkalnego

2. Wójt Gminy skierował pismo z dnia 05.10.2026 r. znak: PL.6722.4.2026.MJ dotyczące wyrażenia opinii w sprawie zmiany m.p.z.p. dla działki nr 12/6 w obrębie Rudunki.

   Komisja jednogłośnie wyraziła pozytywną opinię w zakresie zmiany m.p.z.p.

3. Wójt Gminy skierował pismo z dnia 24.09.2026 r. znak: PL.6840.7.2026.AP dotyczące sprzedaży działki nr 401/1 w obrębie Służewo.

   Komisja jednogłośnie wyraziła pozytywną opinię w zakresie sprzedaży przedmiotowej działki w drodze przetargu nieograniczongo.

4. Wójt Gminy skierował pismo z dnia 28.09.2026 r. znak: PL.6840.8.2026.AP dotyczące sprzedaży 21 działek w obrębie Rożno-Parcele.

   Komisja jednogłośnie wyraziła pozytywną opinię w zakresie sprzedaży przedmiotowych działek w drodze przetargu nieograniczongo.

5. Wójt Gminy skierował pismo z dnia 24.09.2026 r. znak: PL.6840.4.2026.AP dotyczące sprzedaży działek o nr 129/3; 129/4 I 129/5 w obrębie Grabie.

   Komisja jednogłośnie wyraziła pozytywną opinię w zakresie sprzedaży przedmiotowych działek w drodze przetargu nieograniczongo.

6. Wójt Gminy skierował pismo z dnia 28.09.2026 r. znak: PL.6840.2.2026.AP dotyczące sprzedaży lokalu mieszkalnego w m. Słomkowo.

   Komisja jednogłośnie wyraziła pozytywną opinię w zakresie sprzedaży lokalu mieszkalnego dot. najemcy.

7. Sołtys sołectwa Odolion skierował pismo do wiadomości Rady Gminy z dnia 18.09.2026 r. dotyczące wyrażenia stanowiska odnośnie budowy domu pogrzebowego i spopielarnii na terenie m. Odolion.

   Komisja zapoznała się ze stanowiskiem mieszkańców.

8. Mieszkańcy m. Łazieniec skierowali pismo z dnia 30.09.2026 r. dotyczące sprzciwu wobec nadania nazwy ulicy.

Zdaniem Komisji nowe nazwy ulic powinny odzwierciedlać wolę mieszkańców i łączyć, a nie dzielić społeczność wiejską
Komisja jednogłośnie sugeruje, aby na kolejnym Zebraniu Wiejskim ponownie przystąpić do tematu nadania nazwy ulicy.

9. Pismo skierowane od Rady Sołeckiej Sołectwa Wilkostowo z dnia 29.09.2026 r. w sprawie potrzeb inwestycyjnych.

Komisja jednogłośnie wnioskuje o wygospodarowanie środków finansowych w roku 2027 na opracowanie projektu budowy drogi w Wilkostowie w kierunku numerów posesji 36,39,40 i 42.

Na posiedzeniu zostały również zgłoszone wnioski do budżetu na rok 2027:

1. Radna Kamila Drzewucka – wnioskuje o budowę 2 lamp oświetleniowych;
2. Radna Alicja Cichocka wnioskuj o dokończenie budowy chodnika w Rożnie -Parcele w kierunku nowego bloku mieszkalnego.

Do punktu 3-go-

Na wniosek Przewodniczącego Komisji Skarg, Wniosków i Petycji Komisja proszona jest o wyrażenie swojej opinii dotyczącej petycji w zakresie nagrywania i publikowania posiedzeń komisji Rady Gminy Aleksandrów Kujawski.

W wyniku dyskusji komisja jednogłośnie wyraziła swoje negatywne stanowisko w sprawie nagrywania i publikacji posiedzeń komisji. **Wobec braku jednoznacznych przepisów prawa powszechnie obowiązującego, wprowadzanie rejestracji posiedzeń zdaniem komisji jest nieuzasadnione.** Poruszono również kwestię **ryzyka naruszenia przepisów o ochronie danych osobowych (RODO),** w szczególności w sytuacji, gdy podczas obrad padają nazwiska osób trzecich lub omawiane są sprawy prywatne mieszkańców.

Protokołowała

Beata Kostrzewska

Przewodniczący Komisji

Stanisław Bonowicz

godz. 9⁰⁰

Lista obecności

na posiedzeniu w dniu 26.10 2026 r.

Komisji Gospodarki Przestrzennej, Komunalnej i Rolnej

Lp.	Imię i nazwisko	funkcja	podpis
1.	Stanisław Bonowicz	Przewodniczący	Bonow
2.	Mateusz Chrupek	Zastępca przewodniczącego	Chrupek
3.	Kamila Drzewucka	Członek	K. Drzewucka
4.	Grzegorz Karasiński	Członek	Karasiński
5.	Jerzy Sztyler	Członek	
5.	Andrzej Olszewski	Wójt	
6.	Malwina Andrusiak	Zastępca Wójta	
7.	Arkadiusz Świątkowski	Sekretarz	
8.	Marek Buczko	Skarbnik	
9.	Dominika Sobczak	inspektor wydziału planowania	Sobczak
	Czekocka Alicja	radna	

aktopoprawka - zmiana podstawy prawnej - przypis

Projekt

z dnia 20 października 2026 r.
Zatwierdzony przez .....

UCHWAŁA NR .....
RADY GMINY ALEKSANDRÓW KUJAWSKI

z dnia ..... 2026 r.

w sprawie zniesienia formy ochrony przyrody z części pomników przyrody na terenie Gminy Aleksandrów Kujawski

Na podstawie art. 7 ust. 1 pkt 1 i art. 18 ust. 2 pkt 15 ustawy z dnia 8 marca 1990 r. o samorządzie gminnym (Dz. U. z 2026 r. poz. 662 ze zm.[1)]) oraz art. 44 ust. 3, 3a i 4 ustawy z dnia 16 kwietnia 2004 r. o ochronie przyrody (Dz. U. z 2026 r. poz. 1315) Rada Gminy Aleksandrów Kujawski, po uzgodnieniu z Regionalnym Dyrektorem Ochrony Środowiska w Bydgoszczy uchwala, co następuje:

§ 1. Znosi się formę ochrony przyrody z części pomników przyrody drzew uznanych w Komunikacie Wojewódzkiego Konserwatora Przyrody w sprawie uznania określonych tworów przyrody za pomniki przyrody (Dz. Urz. Woj. Rady Narodowej w Bydgoszczy z dnia 10 listopada 1960 r. Nr 12, poz. 92) w zakresie:

1) 1 sztuki gatunku lipę drobnolistną (*Tilia cordata*) - o obwodzie 411 zm, wysokości 3 m, rosnącej na działce ewid. nr 368 w obrębie Służewo, uznanej za pomnik przyrody orzeczeniem Prezydium Wojewódzkiej Rady Narodowej w Bydgoszczy nr 261/59 - z powodu utraty wartości przyrodniczych i krajobrazowych oraz zapewnienia bezpieczeństwa powszechnego, dla których uznano go za pomnik przyrody,

2) 3 sztuk gatunku lipa (*Tilia sp.*) - z terenu działki ewid. nr 368 w obrębie Służewo, uznanych za pomnik przyrody orzeczeniem Prezydium Wojewódzkiej Rady Narodowej w Bydgoszczy nr 261/59 - z powodu ich usunięcia/uprzątnięcia w nieznanym czasie i okolicznościach (brak drzew w terenie),

3) 1 sztuki gatunku lipa (*Tilia sp.*) - z terenu działki ewid. nr 93 w obrębie Goszczewo, uznanej za pomnik przyrody orzeczeniem Prezydium Wojewódzkiej Rady Narodowej w Bydgoszczy nr 263/59 - z powodu jego usunięcia/uprzątnięcia w nieznanym czasie i okolicznościach (brak drzewa w terenie).

§ 2. Lokalizację pomnika przyrody, o którym mowa w § 1 pkt 1 określa załącznik do niniejszej uchwały.

§ 3. Wykonanie uchwały powierza się Wójtowi Gminy Aleksandrów Kujawski.

§ 4. Uchwała wchodzi w życie po upływie 14 dni od dnia ogłoszenia w Dzienniku Urzędowym Województwa Kujawsko-Pomorskiego.

WÓJT
mgr Andrzej Olszewski

[1)] Zmiany wymienionej ustawy zostały ogłoszone w Dz. U. z 2023 r. poz. 1688 oraz z 2026 r. poz. 912

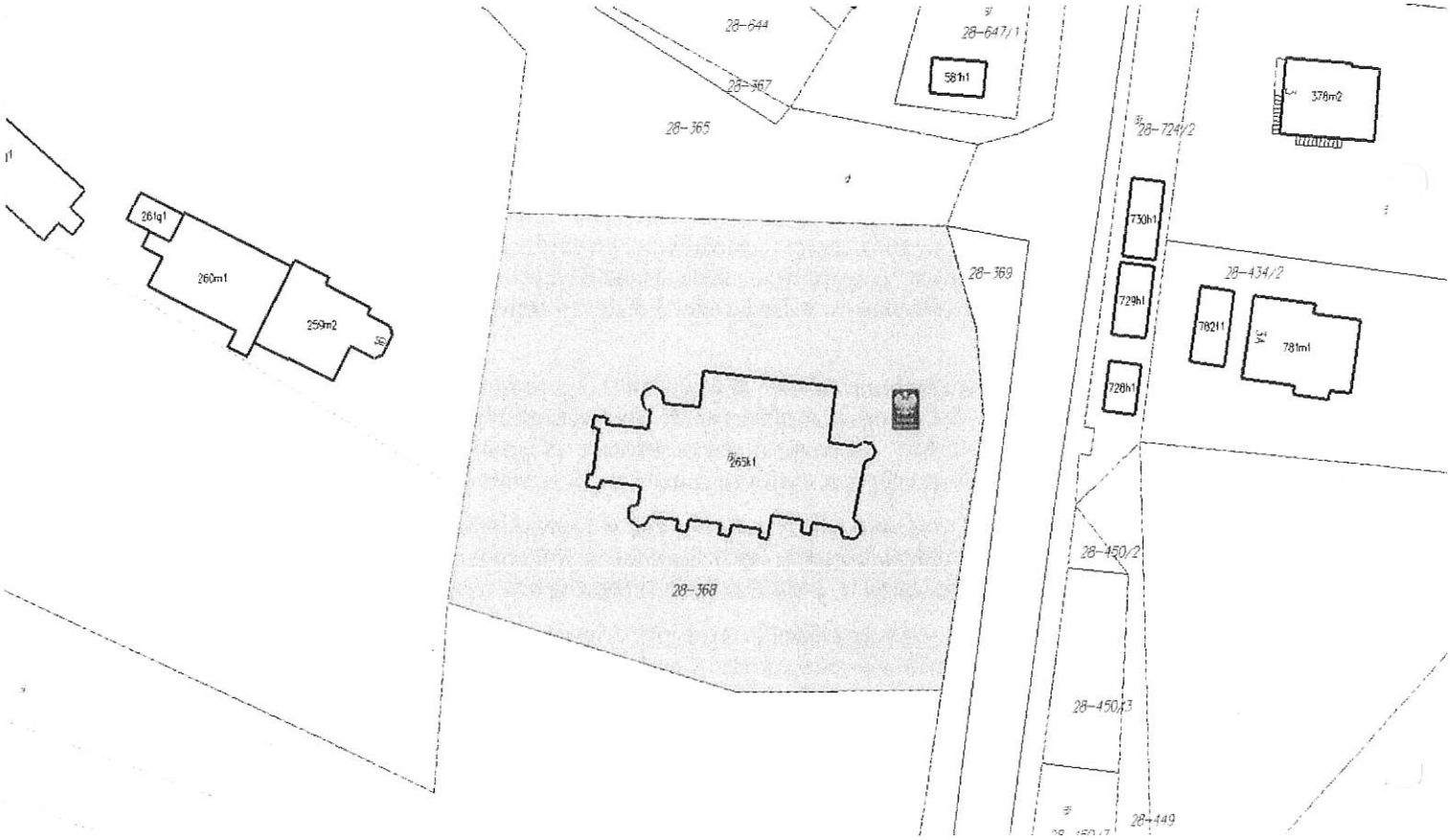

- pomnik przyrody, mapa przedstawiająca usytuowanie znoszonego pominka przyrody dz. nr 368 obręb Służewo gm. Aleksandrów Kujawski

UZASADNIENIE

Podstawą prawna do podjęcia niniejszej uchwały stanowi art. 44 ust. 3, 3a i ust. 4 ustawy z dnia 16 kwietnia 2004 r. o ochronie przyrody (Dz. U. z 2026 r. poz. 1315), zgodnie z którym zniesienie formy ochrony przyrody dokonuje rada gminy w drodze uchwały. Zniesienie formy ochrony przyrody następuje w razie utraty wartości przyrodniczych i krajobrazowych, ze względu na które ustanowiono formę ochrony przyrody lub w razie konieczności realizacji inwestycji celu publicznego w przypadku braku rozwiązań alternatywnych lub zapewnienie bezpieczeństwa powszechnego.

Dnia 03.08.2026 r. do Rady Gminy Aleksandrów Kujawski wpłynął wniosek o zniesienie formy ochrony przyrody drzewa gatunku lipa drobnolistna (*Tilia cordata*) rosnące na działce ewidencyjnej nr 368 obręb Służewo, gmina Aleksandrów Kujawski. Po dokonaniu oględzin oraz analizie aktualnego stanu drzewa stwierdzono, iż jego stan fitosanitarny oraz techniczny uległ znacznemu pogorszeniu. Drzewo wykazało rozległe i wieloletnie uszkodzenia pnia w postaci rozbudowanych ubytków wgłębnych, otwartych komór próchnicznych oraz zaawansowanego rozkładu drewna. Na skutek działań niekorzystnych warunków atmosferycznych drzewo uległo złamaniu, tym samym utraciło możliwość dalszego rozwoju i wzrostu, co skutkowało utratą wartości przyrodniczych i krajobrazowych. Zgodnie z art. 5 pkt 26d ustawy o ochronie przyrody złom to drzewo, którego pień uległ złamaniu, lub krzew, którego pędy uległy złamaniu w wyniku działania czynników naturalnych, wypadku lub katastrofy w ruchu lądowym, wodnym lub powietrznym, lub katastrofy budowlanej.

W celu zapewnienia bezpieczeństwa powszechnego oraz utratę wartości przyrodniczych i krajobrazowych, ze względu na które ustanowiono formę ochrony przyrody należy znieść wskazany pomnik przyrody.

Ponadto, w trakcie weryfikacji pomników przyrody przyjętych orzeczeniem nr 261/59 oraz 263/59 opublikowanym w Komunikacie Wojewódzkiego Konserwatora Przyrody w sprawie uznania określonych tworów przyrody za pomniki przyrody (Dz. Urz. Woj. Rady Narodowej w Bydgoszczy z dnia 10 listopada 1960 r. Nr 12, poz. 92) w celu ich weryfikacji ustalono brak 4 sztuk drzew w terenie tj.:

- 3 drzew gatunku lipa (*Tilia sp.*) na terenie działki ewid. nr 368 w obrębie Służewo - teren stanowiący plac przykościelny należący do Parafii Rzymsko-Katolickiej p.w. Św. Jana Chrzciciela w Służewie;
- 1 drzewo gatunku lipa (*Tilia sp.*) na terenie działki ewid. nr 93 w obrębie Goszczewo - teren stanowiący Cemntarz Parafialny zarządzany przez Parafię Rzymsko-Katolicką p.w. Św. Jana Chrzciciela w Służewie.

Podczas oględzin nie stwierdzono występowania niniejszych drzew. Prawdopodobnie mogły zostać usunięte/uprzątnięte w nienanym czasie i okolicznościach z uwagi na uszkodzenie w wyniku czynników naturalnych (brak drzew w terenie).

Zgodnie z art. 44 ust. 3a ustawy z dnia 16 kwietnia 2004 r. o ochronie przyrody (Dz. U. z 2026 r. poz. 1315) projekt niniejszej uchwały wymaga uzgodnienia z właściwym Regionalnym Dyrektorem Ochrony Środowiska. Brak stanowiska organu uzgadniającego w terminie miesiąca od otrzymania projektu uchwały, jest uważane za uzgodnienie projektu.

Postanowieniem znak WOP.623.67.2026.FM z dnia 9 września 2026 r. Regionalny Dyrektor Ochrony Środowiska w Bydgoszczy uzgodnił projekt uchwały.

autopoprawka - zmiana podstawy prawnej - przypis

Projekt

z dnia 20 października 2026 r.
Zatwierdzony przez .....

UCHWAŁA NR .....
RADY GMINY ALEKSANDRÓW KUJAWSKI

z dnia ..... 2026 r.

w sprawie pomników przyrody na terenie Gminy Alekandrów Kujawski

Na podstawie art. 7 ust. 1 pkt 1 i 12, art. 18 ust. 2 pkt 15 oraz art. 40 ust. 1 ustawy z dnia 8 marca 1990 r. o samorządzie gminnym (Dz. U. z 2026 r. poz. 662 ze zm.[1)]) , art. 44 ust. 1, 2, 3, 3a, 4 i art. 45 ustawy z dnia 16 kwietnia 2004 r. o ochronie przyrody (Dz. U. z 2026 r. poz. 1315) Rada Gminy Aleksandrów Kujawski, po uzgodnieniu z Regionalnym Dyrektorem Ochrony Środowiska w Bydgoszczy uchwala, co następuje:

§ 1. Na terenie Gminy Aleksandrów Kujawski znajdują się następujące pomniki przyrody:

1) lipa drobnolistna (*Tilia cordata*) - o obwodzie 315 cm, wysokości 17 m, rosnący na działce ewid. nr 368 w obrębie Służewo. Pomnikowi przyrody nadaje się nazwę "Elżbieta";

2) dąb szypułkowy (*Quercus robur L*) - o obwodzie 344 cm, wysokości 26 m, na działce ewid. nr 93 w obrębie Goszczewo. Pomnikowi przyrody nadaje się nazwę "Roch";

3) dąb szypułkowy (*Quercus robur L*) - o obwodzie 450 cm, wysokości 27 m, na działce ewid. nr 93 w obrębie Goszczewo. Pomnikowi przyrody nadaje się nazwę "Jakub".

§ 2. Lokalizację pomników przyrody, o którym mowa w § 1 określa załącznik nr 1 do niniejszej uchwały.

§ 3. Szczególnym celem ochrony pomników przyrody, o których mowa w §1, jest zachowanie wartości przyrodniczych, krajobrazowych, historycznych i kulturowych, a także szczególnych cech osobniczych, takich jak rozmiar i wiek dla danego gatunku, które odnoszą się wyłącznie do tworów przyrody ożywionej.

§ 4. W stosunku do pomników przyrody, o których mowa w §1 niniejszej uchwały zabrania się:

1) niszczenia, uszkadzania lub przekształcania obiektu,

2) wykonywania prac ziemnych trwale zniekształcających rzeźbę terenu, z wyjątkiem prac związanych z zabezpieczeniem przeciwpowodziowym albo budową, odbudową, utrzymaniem, remontem lub naprawą urządzeń wodnych,

3) uszkadzania i niszczenia gleby,

4) dokonywania zmian stosunków wodnych, jeżeli te zmiany nie służą ochronie przyrody,

5) umieszczania tablic reklamowych.

§ 5. Uchwała była poprzedzona następującymi aktami prawnymi:

1) orzeczenie nr 261/59 opublikowane w Komunikacie Wojewódzkiego Konserwatora Przyrody w sprawie uznania określonych tworów przyrody za pomniki przyrody (Dz. Urz. Woj. Rady Narodowej w Bydgoszczy z dnia 10 listopada 1960 r. Nr 12, poz. 92) - w zakresie pomnika przyrody, o którym mowa w § 1 pkt 1;

2) orzeczenie nr 263/59 opublikowane w Komunikacie Wojewódzkiego Konserwatora Przyrody w sprawie uznania określonych tworów przyrody za pomniki przyrody (Dz. Urz. Woj. Rady Narodowej w Bydgoszczy z dnia 10 listopada 1960 r. Nr 12, poz. 92) - w zakresie pomnika przyrody, o którym mowa w § 1 pkt 2 i 3.

[1)] Zmiany wymienionej ustawy zostały ogłoszone w Dz. U. z 2023 r. poz. 1688 oraz z 2026 r. poz. 912

§ 6. Wykonanie uchwały oraz nadzór nad pomnikami przyrody, o których mowa w § 1 powierza się Wójtowi Gminy Aleksandrów Kujawski.

§ 7. Uchwała wchodzi w życie po upływie 14 dni od dnia ogłoszenia w Dzienniku Urzędowym Województwa Kujawsko-Pomorskiego.

WÓJT

mgr Andrzej Olszewski

Załącznik do uchwały nr .....
Rady Gminy Aleksandrów Kujawski
z dnia.....2026 r.

Istniejące pomniki przyrody na terenie Gminy Aleksandrów Kujawski

Lp.	Kod INSPIRE	Typ i rodzaj	Gatunek/rodzaj	Obwód pnia (cm)	Lokalizacja				Nazwa
					Położenie	Własność/zarządca	Opis lokalizacji	Współrzędne geodezyjne	
1.	PL.ZIPOP.1393.PP.0401042.2	Jednoobiektowe - Drzewo	Lipa drobnolistna *(Tilia cordata)*	315	dz. nr 368 obręb Służewo	Parafia Rzymsko-Katolicka p.w. Św. Jana Chrzciciela w Służewie	Służewo, ul. Brzeska, - Plac przykościelny	N: 52.854719 E: 18.643179	Elżbieta
2.	PL.ZIPOP.1393.PP.0401042.7	Wieloobiektowe - Grupa drzew	Dąb szypułkowy *(Quercus robur)*	344	dz. nr 93 obręb Goszczewo	Parafia Rzymsko-Katolicka p.w. Św. Jana Chrzciciela w Służewie	Cmentarz Parafialny w Goszczewie	N: 52.853576 E: 18.627254	Roch
			Dąb szypułkowy *(Quercus robur)*	450	dz. nr 93 obręb Goszczewo	Parafia Rzymsko-Katolicka p.w. Św. Jana Chrzciciela w Służewie	Cmentarz Parafialny w Goszczewie	N: 52.853475 E: 18.629018	Jakub

UZASADNIENIE

Zgodnie z art. 35 ust. 1 ustawy z dnia 23 stycznia 2009 r. o zmianie niektórych ustaw w związku ze zmianami w organizacji i podziale zadań administracji publicznej w województwie (t.j. Dz. U. z 2009 r. nr 92, poz. 753 ze zm.) z dniem wejścia w życie niniejszej uchwały akty prawne wydane przed dniem 1 sierpnia 2012 roku tracą moc. Kompetencje w zakresie m.in. pomników przyrody, użytków ekologicznych, zespołów przyrodniczo – krajobrazowych i stanowisk dokumentacyjnych zostały przekazane miejscowo właściwym radom gmin, a nadzór nad tymi formami ochrony przyrody sprawują wójtowie, burmistrzowie, prezydenci miast.

Uchwała ma na celu weryfikację pomników przyrody pod względem lokalizacji a także aktualizację gatunków drzew, obwodów pni, określenie położenia na podstawie współrzędnych geograficznych oraz nadania nazw.

Zgodnie z aktualnie obowiązującymi przepisami prawa, tj. ustawą z dnia 16 kwietnia 2004 r. o ochronie przyrody oraz „Rekomendacjami Generalnego Dyrektora Ochrony Środowiska w sprawie redagowania uchwał sejmików województw dotyczących parków krajobrazowych i obszarów chronionego krajobrazu oraz uchwał rad gmin dotyczących pomników przyrody, stanowisk dokumentacyjnych, użytków ekologicznych oraz zespołów przyrodniczo-krajobrazowych", opisano dane dotyczące pomników przyrody (m.in. wymiary i lokalizację). Powyższa uchwała określa również szczególne cele ochrony, obowiązki nałożone w ramach czynnej ochrony oraz zakazy dla danych pomników przyrody wybrane spośród katalogu zakazów wymienionych w art. 45 ust. 1 ww. ustawy o ochronie przyrody.

Zgodnie z art. 4 ust. 1 z dnia 16 kwietnia 2004 r. o ochronie przyrody (Dz. U. z 2026 poz. 1315) obowiązkiem organu administracji publicznej jest m. in. dbałość o przyrodę będącą dziedzictwem i bogactwem narodowym.

Zgodnie z art. 6 ust.1 pkt. 6 ustawy z dnia 16 kwietnia 2004 r. o ochronie przyrody (Dz. U. z 2026 poz. 1315) formami ochrony przyrody są między innymi pomniki przyrody.

Ustanowienie pomnikiem przyrody ww. drzew poza znacznym podniesieniem ich wyjątkowych walorów przyrodniczo–krajobrazowych i wpływem na świadomość przyrodniczą mieszkańców - ma niezwykle istotne znaczenie w kształtowaniu wizerunku Gminy Aleksandrów Kujawski jako samorządu dbającego o ochronę przyrody oraz własne dziedzictwo przyrodnicze i kulturalne, cechujące się wartościami historycznymi i edukacyjnymi oraz pozwoli na zachowanie tego dziedzictwa dla przyszłych pokoleń.

Zgodnie z art. 44 ust. 3a ustawy z dnia 16 kwietnia 2004 r. o ochronie przyrody projekt niniejszej uchwały wymaga uzgodnienia z właściwym Regionalnym Dyrektorem Ochrony Środowiska. Brak stanowiska organu uzgadniającego w terminie miesiąca od otrzymania projektu uchwały, jest uważane za uzgodnienie projektu.

Projekt przedmiotowej uchwały został pozytywnie uzgodniony z Regionalnym Dyrektorem Ochrony Środowiska w Bydgoszczy postanowieniem znak WOP.623.63.2026.FM z dnia 9 września 2026 r.

Biorąc pod uwagę powyższe, podjęcie uchwały przez Radę Gminy Aleksandrów Kujawski w sprawie pomników przyrody jest uzasadnione.

Projekt

z dnia 17 września 2026 r.
Zatwierdzony przez .....

UCHWAŁA NR .....
RADY GMINY ALEKSANDRÓW KUJAWSKI

z dnia ..... 2026 r.

w sprawie pomników przyrody na terenie Gminy Alekandrów Kujawski

Na podstawie art. 7 ust. 1 pkt 1 i 12, art. 18 ust. 2 pkt 15 oraz art. 40 ust. 1 ustawy z dnia 8 marca 1990 r. o samorządzie gminnym (Dz. U. z 2026 r. poz. 662 ze zm.[1)]) , art. 44 ust. 1, 2, 3, 3a, 4 i art. 45 ustawy z dnia 16 kwietnia 2004 r. o ochronie przyrody (Dz. U. z 2026 r. poz. 13 ze zm.[2)]) Rada Gminy Aleksandrów Kujawski, po uzgodnieniu z Regionalnym Dyrektorem Ochrony Środowiska w Bydgoszczy uchwala, co następuje:

§ 1. Na terenie Gminy Aleksandrów Kujawski znajdują się następujące pomniki przyrody:

1) lipa drobnolistna (*Tilia cordata*) - o obwodzie 315 cm, wysokości 17 m, rosnący na działce ewid. nr 368 w obrębie Służewo. Pomnikowi przyrody nadaje się nazwę "Elżbieta";

2) dąb szypułkowy (*Quercus robur L*) - o obwodzie 344 cm, wysokości 26 m, na działce ewid. nr 93 w obrębie Goszczewo. Pomnikowi przyrody nadaje się nazwę "Roch";

3) dąb szypułkowy (*Quercus robur L*) - o obwodzie 450 cm, wysokości 27 m, na działce ewid. nr 93 w obrębie Goszczewo. Pomnikowi przyrody nadaje się nazwę "Jakub".

§ 2. Lokalizację pomników przyrody, o którym mowa w § 1 określa załącznik nr 1 do niniejszej uchwały.

§ 3. Szczególnym celem ochrony pomników przyrody, o których mowa w §1, jest zachowanie wartości przyrodniczych, krajobrazowych, historycznych i kulturowych, a także szczególnych cech osobniczych, takich jak rozmiar i wiek dla danego gatunku, które odnoszą się wyłącznie do tworów przyrody ożywionej.

§ 4. W stosunku do pomników przyrody, o których mowa w §1 niniejszej uchwały zabrania się:

1) niszczenia, uszkadzania lub przekształcania obiektu,

2) wykonywania prac ziemnych trwale zniekształcających rzeźbę terenu, z wyjątkiem prac związanych z zabezpieczeniem przeciwpowodziowym albo budową, odbudową, utrzymaniem, remontem lub naprawą urządzeń wodnych,

3) uszkadzania i niszczenia gleby,

4) dokonywania zmian stosunków wodnych, jeżeli te zmiany nie służą ochronie przyrody,

5) umieszczania tablic reklamowych.

§ 5. Uchwała była poprzedzona następującymi aktami prawnymi:

1) orzeczenie nr 261/59 opublikowane w Komunikacie Wojewódzkiego Konserwatora Przyrody w sprawie uznania określonych tworów przyrody za pomniki przyrody (Dz. Urz. Woj. Rady Narodowej w Bydgoszczy z dnia 10 listopada 1960 r. Nr 12, poz. 92) - w zakresie pomnika przyrody, o którym mowa w § 1 pkt 1;

2) orzeczenie nr 263/59 opublikowane w Komunikacie Wojewódzkiego Konserwatora Przyrody w sprawie uznania określonych tworów przyrody za pomniki przyrody (Dz. Urz. Woj. Rady Narodowej w Bydgoszczy z dnia 10 listopada 1960 r. Nr 12, poz. 92) - w zakresie pomnika przyrody, o którym mowa w § 1 pkt 2 i 3.

[1)] Zmiany wymienionej ustawy zostały ogłoszone w Dz. U. z 2023 r. poz. 1688 oraz z 2026 r. poz. 912
[2)] Zmiany wymienionej ustawy zostały ogłoszone w Dz. U. z 2025 poz. 1673 oraz z 2026 r. poz. 426, poz. 737 i poz. 912

§ 6. Wykonanie uchwały oraz nadzór nad pomnikami przyrody, o których mowa w **§ 1** powierza się Wójtowi Gminy Aleksandrów Kujawski.

§ 7. Uchwała wchodzi w życie po upływie 14 dni od dnia ogłoszenia w Dzienniku Urzędowym Województwa Kujawsko-Pomorskiego.

WÓJT
mgr Andrzej Olszewski

23.09.2026
RADCA PRAWNY
Marcin Brzdęk
Tr(W)-244

Załącznik do uchwały nr .....
Rady Gminy Aleksandrów Kujawski
z dnia.....2026 r.

Istniejące pomniki przyrody na terenie Gminy Aleksandrów Kujawski

Lp.	Kod INSPIRE	Typ i rodzaj	Gatunek/rodzaj	Obwód pnia (cm)	Lokalizacja				Nazwa
					Położenie	Własność/zarządca	Opis lokalizacji	Współrzędne geodezyjne	
1.	PL.ZIPOP.1393.PP.0401042.2	Jednoobiektowe - Drzewo	Lipa drobnolistna (*Tilia cordata*)	315	dz. nr 368 obręb Służewo	Parafia Rzymsko-Katolicka p.w. Św. Jana Chrzciciela w Służewie	Służewo, ul. Brzeska, - Plac przykościelny	N: 52.854719 E: 18.643179	Elżbieta
2.	PL.ZIPOP.1393.PP.0401042.7	Wieloobiektowe - Grupa drzew	Dąb szypułkowy (*Quercus robur*)	344	dz. nr 93 obręb Goszczewo	Parafia Rzymsko-Katolicka p.w. Św. Jana Chrzciciela w Służewie	Cmentarz Parafialny w Goszczewie	N: 52.853576 E: 18.627254	Roch
			Dąb szypułkowy (*Quercus robur*)	450	dz. nr 93 obręb Goszczewo	Parafia Rzymsko-Katolicka p.w. Św. Jana Chrzciciela w Służewie	Cmentarz Parafialny w Goszczewie	N: 52.853475 E: 18.629018	Jakub

UZASADNIENIE

Zgodnie z art. 35 ust. 1 ustawy z dnia 23 stycznia 2009 r. o zmianie niektórych ustaw w związku ze zmianami w organizacji i podziale zadań administracji publicznej w województwie (t.j. Dz. U. z 2009 r. nr 92, poz. 753 ze zm.) z dniem wejścia w życie niniejszej uchwały akty prawne wydane przed dniem 1 sierpnia 2012 roku tracą moc. Kompetencje w zakresie m.in. pomników przyrody, użytków ekologicznych, zespołów przyrodniczo – krajobrazowych i stanowisk dokumentacyjnych zostały przekazane miejscowo właściwym radom gmin, a nadzór nad tymi formami ochrony przyrody sprawują wójtowie, burmistrzowie, prezydenci miast.

Uchwała ma na celu weryfikację pomników przyrody pod względem lokalizacji a także aktualizację gatunków drzew, obwodów pni, określenie położenia na podstawie współrzędnych geograficznych oraz nadania nazw.

Zgodnie z aktualnie obowiązującymi przepisami prawa, tj. ustawą z dnia 16 kwietnia 2004 r. o ochronie przyrody oraz „Rekomendacjami Generalnego Dyrektora Ochrony Środowiska w sprawie redagowania uchwał sejmików województw dotyczących parków krajobrazowych i obszarów chronionego krajobrazu oraz uchwał rad gmin dotyczących pomników przyrody, stanowisk dokumentacyjnych, użytków ekologicznych oraz zespołów przyrodniczo-krajobrazowych", opisano dane dotyczące pomników przyrody (m.in. wymiary i lokalizację). Powyższa uchwała określa również szczególne cele ochrony, obowiązki nałożone w ramach czynnej ochrony oraz zakazy dla danych pomników przyrody wybrane spośród katalogu zakazów wymienionych w art. 45 ust. 1 ww. ustawy o ochronie przyrody.

Zgodnie z art. 4 ust. 1 z dnia 16 kwietnia 2004 r. o ochronie przyrody (Dz. U. z 2023 poz. 1336 ze zm.) obowiązkiem organu administracji publicznej jest m. in. dbałość o przyrodę będącą dziedzictwem i bogactwem narodowym.

Zgodnie z art. 6 ust.1 pkt. 6 ustawy z dnia 16 kwietnia 2004 r. o ochronie przyrody (Dz. U. z 2023 poz. 1336 ze zm.) formami ochrony przyrody są między innymi pomniki przyrody.

Ustanowienie pomnikiem przyrody ww. drzew poza znacznym podniesieniem ich wyjątkowych walorów przyrodniczo–krajobrazowych i wpływem na świadomość przyrodniczą mieszkańców - ma niezwykle istotne znaczenie w kształtowaniu wizerunku Gminy Aleksandrów Kujawski jako samorządu dbającego o ochronę przyrody oraz własne dziedzictwo przyrodnicze i kulturalne, cechujące się wartościami historycznymi i edukacyjnymi oraz pozwoli na zachowanie tego dziedzictwa dla przyszłych pokoleń.

Zgodnie z art. 44 ust. 3a ustawy z dnia 16 kwietnia 2004 r. o ochronie przyrody projekt niniejszej uchwały wymaga uzgodnienia z właściwym Regionalnym Dyrektorem Ochrony Środowiska. Brak stanowiska organu uzgadniającego w terminie miesiąca od otrzymania projektu uchwały, jest uważane za uzgodnienie projektu.

Projekt przedmiotowej uchwały został pozytywnie uzgodniony z Regionalnym Dyrektorem Ochrony Środowiska w Bydgoszczy postanowieniem znak WOP.623.63.2026.FM z dnia 9 września 2026 r.

Biorąc pod uwagę powyższe, podjęcie uchwały przez Radę Gminy Aleksandrów Kujawski w sprawie pomników przyrody jest uzasadnione.

Projekt

z dnia 13 października 2026 r.
Zatwierdzony przez .....

UCHWAŁA NR .....
RADY GMINY ALEKSANDRÓW KUJAWSKI

z dnia października 2026 r.

w sprawie wyrażenia woli wyznaczenia linii komunikacyjnych publicznego transportu zbiorowego w gminnych przewozach pasażerskich , dla których organizatorem jest Gmina Aleksandrów Kujawski oraz wyrażenia zgody na zawarcie umowy o świadczenie usług w zakresie publicznego transportu zbiorowego

Na podstawie art. 7 ust. 1 pkt. 4 i art. 18 ust 2 pkt 15 ustawy z dnia 8 marca 1990 r. o samorządzie gminnym (Dz. U. z 2026 r. poz. 662 ze zm.[1]) , art. 4 ust. 1 pkt 3, art. 7 ust. 1 pkt 1 lit. a), art. 8 pkt 2 i art. 15 ust. 1 pkt 9 ustawy z dnia 16 grudnia 2010 r. o publicznym transporcie zbiorowym (Dz. U. z 2026 r. poz. 1231) oraz art. 22 ust. 2 ustawy z dnia 16 maja 2019 r. o Funduszu rozwoju przewozów autobusowych o charakterze użyteczności publicznej (Dz. U. z 2026 r. poz. 756 ze zm.[2]), Rada Gminy Aleksandrów Kujawski uchwala, co następuje:

§ 1. Wyraża się wolę wyznaczenia następujących linii komunikacyjnych publicznego transportu zbiorowego w gminnych przewozach pasażerskich, dla których organizatorem jest Gmina Aleksandrów Kujawski:

1) Linia nr.1 Stawki- Kuczek- Słomkowo-Ośno Drugie- Plebanka- Ostrowąs- Ośno- Stawki- Odolion-Stawki
2) Linia nr.2 Stawki- Odolion- Zgoda- Konradowo- Stawki- Ostrowąs-Plebanka- Ośno Drugie- Ośno-Słomkowo- Ośno- Stawki
3) Linia nr.3 Służewo- Grabie- Opoczki- Zduny- Wilkostowo- Opoki- Pinino- Poczałkowo Kolonia-Poczałkowo -Przybranówek- Przybranowo- Wólka-Podgaj- Goszczewo- Służewo- Służewo Pole- Rożno Parcele- Rudunki- Stara Wieś-Służewo
4) Linia nr.4 Opoki- Grabie- Opoczki- Wilkostowo- Zduny- Opoki
5) Linia nr.5 Stawki-Odolion-Zgoda-Konradowo-Stawki- Ostrowąs- Słomkowo- Ośno- Ośno Drugie-Plebanka- Ośno Drugie- Ośno- Stawki
6) Linia nr.6 Służewo- Służewo Pole- Rożno Parcele- Rudunki- Stara Wieś-Służewo- Goszczewo- Podgaj-Wólka- Przybranowo- Poczałkowo -Przybranówek- Poczałkowo Kolonia- Pinino- Opoki- Grabie- Opoczki-Zduny- Wilkostowo- Opoki- Służewo
7) Linia nr. 7 Stawki- Słońsk Dolny- Wołuszewo - Białe Błota- Otłoczyn- Wołuszewo- Nowy Ciechocinek-Odolion- Zgoda- Konradowo- Stawki- Łazieniec- Stawki
8) Linia nr. 8 Stawki- Otłoczyn- Wołuszewo- Słońsk Dolny- Wołuszewo- Nowy Ciechocinek- Odolion-Zgoda-Konradowo- Stawki- Łazieniec- Stawki
9) Linia nr.9 Stawki- Łazieniec- Stawki- Odolion -Kuczek- Nowy Ciechocinek- Wołuszewo- Otłoczyn- Białe Błota- Wołuszewo- Słońsk Dolny- Stawki
10) Linia nr.10 Stawki- Łazieniec- Stawki- Odolion- Kuczek- Nowy Ciechocinek- Wołuszewo- Słońsk Dolny- Wołuszewo- Otłoczyn- Białe Błota- Stawki
11) Linia nr.11 Służewo- Służewo Pole- Rożno Parcele- Rudunki- Stara Wieś- Służewo- Goszczewo- Podgaj-Wólka- Przybranowo- Poczałkowo -Przybranówek- Służewo

§ 2. Wyraża się zgodę na zawarcie przez Gminę Aleksandrów Kujawski umowy o świadczenie usług w zakresie publicznego transportu zbiorowego o charakterze użyteczności publicznej.

---

[1]) Zmiany niniejszj ustawy zostały ogłoszone z Dz. U. z 2023r. poz. 1688 oraz z 2026r. poz. 912
[2]) Zmiany niniejsze ustawy zostały ogłoszone w Dz. U. z 2026r. poz. 912

Sporządził Anna Ciszewska

RADCA PRAWNY
Marcin Brzdęk

§ 3. Traci moc uchwała nr XXI/202/25 Rady Gminy Aleksandrów Kujawski z dnia 18 listopada 2025r. w sprawie wyrażenia woli wyznaczenia linii komunikacyjnych publicznego transportu zbiorowego w gminnych przewozach pasażerskich, dla których organizatorem jest Gmina Aleksandrów Kujwski oraz wyrażenia zgody na zawarcie umowy o świadczenie usług w zakresie publicznego transportu zbiorowego.

§ 4. Wykonanie uchwały powierza się Wójtowi Gminy Aleksandrów Kujawski.

§ 5. Uchwała wchodzi w życie z dniem podjęcia.

WÓJT
mgr Andrzej Olszewski

UZASADNIENIE

18 lipca 2019 r. weszła w życie ustawa z dnia 16 maja 2019 r. o Funduszu rozwoju przewozów autobusowych o charakterze użyteczności publicznej. Ze środków tego Funduszu dofinansowywane jest przywracanie lokalnych połączeń autobusowych. Dopłacie ze środków Funduszu podlegają linie komunikacyjne niefunkcjonujące co najmniej 3 miesiące przed dniem wejścia w życie ustawy oraz linie, na które umowa o świadczenie usług w zakresie publicznego transportu zbiorowego zostanie zawarta po dniu wejścia w życie ustawy.

Po ogłoszeniu przez Wojewodę Kujawsko-Pomorskiego naboru wniosków o dofinansowanie zadań własnych organizatorów dotyczących zapewnienia funkcjonowania publicznego transportu zbiorowego w zakresie przewozów autobusowych o charakterze użyteczności publicznej, w związku ze zgłaszanymi przez mieszkańców potrzebami w tym zakresie, Gmina Aleksandrów Kujawski wystąpi z wnioskiem o objęcie dopłatą w ramach Funduszu rozwoju przewozów autobusowych o charakterze użyteczności publicznej nastepujących linii komunikacyjnych:

1) Linia nr.1 Stawki- Kuczek- Słomkowo-Ośno Drugie- Plebanka- Ostrowąs- Ośno- Stawki- Odolion-Stawki
2) Linia nr.2 Stawki- Odolion- Zgoda- Konradowo- Stawki- Ostrowąs-Plebanka- Ośno Drugie- Ośno-Słomkowo- Ośno- Stawki
3) Linia nr.3 Służewo- Grabie- Opoczki- Zduny- Wilkostowo- Opoki- Pinino- Poczałkowo Kolonia-Poczałkowo -Przybranówek- Przybranowo- Wólka-Podgaj- Goszczewo- Służewo- Służewo Pole-Rożno Parcele- Rudunki- Stara Wieś-Służewo
4) Linia nr.4 Opoki- Grabie- Opoczki- Wilkostowo- Zduny- Opoki
5) Linia nr.5 Stawki-Odolion-Zgoda-Konradowo-Stawki- Ostrowąs- Słomkowo- Ośno- Ośno Drugie-Plebanka- Ośno Drugie- Ośno- Stawki
6) Linia nr.6 Służewo- Służewo Pole- Rożno Parcele- Rudunki- Stara Wieś-Służewo- Goszczewo-Podgaj- Wólka- Przybranowo- Poczałkowo -Przybranówek- Poczałkowo Kolonia- Pinino- Opoki-Grabie- Opoczki- Zduny- Wilkostowo- Opoki- Służewo
7) Linia nr. 7 Stawki- Słońsk Dolny- Wołuszewo - Białe Błota- Otłoczyn- Wołuszewo- Nowy Ciechocinek- Odolion- Zgoda- Konradowo- Stawki- Łazieniec- Stawki
8) Linia nr. 8 Stawki- Otłoczyn- Wołuszewo- Słońsk Dolny- Wołuszewo- Nowy Ciechocinek-Odolion-Zgoda-Konradowo- Stawki- Łazieniec- Stawki
9) Linia nr.9 Stawki- Łazieniec- Stawki- Odolion -Kuczek- Nowy Ciechocinek- Wołuszewo-Otłoczyn- Białe Błota- Wołuszewo- Słońsk Dolny- Stawki
10) Linia nr.10 Stawki- Łazieniec- Stawki- Odolion- Kuczek- Nowy Ciechocinek- Wołuszewo- Słońsk Dolny- Wołuszewo- Otłoczyn- Białe Błota- Stawki
11) Linia nr.11 Służewo- Służewo Pole- Rożno Parcele- Rudunki- Stara Wieś- Służewo- Goszczewo-Podgaj- Wólka- Przybranowo- Poczałkowo -Przybranówek- Służewo

Gmina Aleksandrów Kujawski, jako organizator publicznego transportu zbiorowego zobligowana jest do otrzymania zgody na zawarcie umowy z opertorem przez organ stanowiący właściwego organizatora, tj. Rady Gminy Aleksandrów Kujawski, zgodnie z art. 22 ust. 2 ustawy z dnia 16 maja 2019 r. o Funduszu rozwoju przewozów autobusowych o charakterze użyteczności publicznej.

W związku z w/w zadaniem Gmina Aleksandrów Kujawski zobowiązana jest zabezpieczyć środki w budżecie gminy na udział własny jako organizatora w wysokości nie mniejszej niż 10 % kwoty deficytu na wskazanej linii komunikacyjnej.

W związku z powyższym podjęcie niniejszej uchwały jest zasadne.

Projekt

z dnia 25 września 2026 r.
Zatwierdzony przez .....

UCHWAŁA NR .....
RADY GMINY ALEKSANDRÓW KUJAWSKI

z dnia 24 września 2026 r.

w sprawie wyrażenia zgody na zamianę nieruchomości w obrębie ewidencyjnym Opoczki, gmina Aleksandrów Kujawski

Na podstawie art. 18 ust. 2 pkt 9 lit. a ustawy z dnia 8 marca 1990 r. o samorządzie gminnym (Dz.U. z 2026 r. poz. 662 ze zm.[1)]) oraz art. 15 ust. 1, art. 37 ust. 2 pkt 4 ustawy z dnia 21 sierpnia 1997 r. o gospodarce nieruchomościami (Dz. U. z 2026 r. poz. 399 ze zm.[2)]) Rada Gminy Aleksandrów Kujawski uchwala, co następuje:

§ 1. Wyraża się zgodę na zamianę nieruchomości gruntowej oznaczonej numerem ewidencyjnym 117/4 położonej w obrębie ewidencyjnym Opoczki o powierzchni 0,3012 ha zapisanej w księdze wieczystej WL1A/00007108/1 stanowiącej własność Gminy Aleksandrów Kujawski na nieruchomość gruntową oznaczoną numerem ewidencyjnym 116/1 położoną w obrębie ewidencyjnym Opoczki o powierzchni 0,0607ha zapisanej w księdze wieczystej WL1A/00011161/1.

§ 2. Lokalizację nieruchomości, o których mowa w §1, przedstawia załącznik graficzny do uchwały.

§ 3. Traci moc uchwała nr V/59/24 Rady Gminy Aleksandrów Kujawski z dnia 2 października 2024 r. w sprawie wyrażenia zgody na zamianę nieruchomości w obrębie ewidencyjnym Opoczki gm. Aleksandrów Kujawski.

§ 4. Uchwała podlega wykonaniu przez Wójta Gminy Aleksandrów Kujawski.

§ 5. Uchwała wchodzi w życie z dniem podjęcia.

WÓJT
mgr Andrzej Olszewski

25.09.2026
Tr(W)-244 RADCA PRAWNY
Marcin Brzdęk

[1)] zmiany wymienionej ustawy zostały ogłoszone w Dz. U. z 2023 r. poz. 1668 oraz z 2026 r. poz. 912
[2)] Zmiany wymienionej ustawy zostały ogłoszone w Dz. U. z 2025 r. poz. 1077 oraz z 2026 r. poz. 875

Załącznik do uchwały nr .....

Rady Gminy Aleksandrów Kujawski

z dnia 24 września 2026

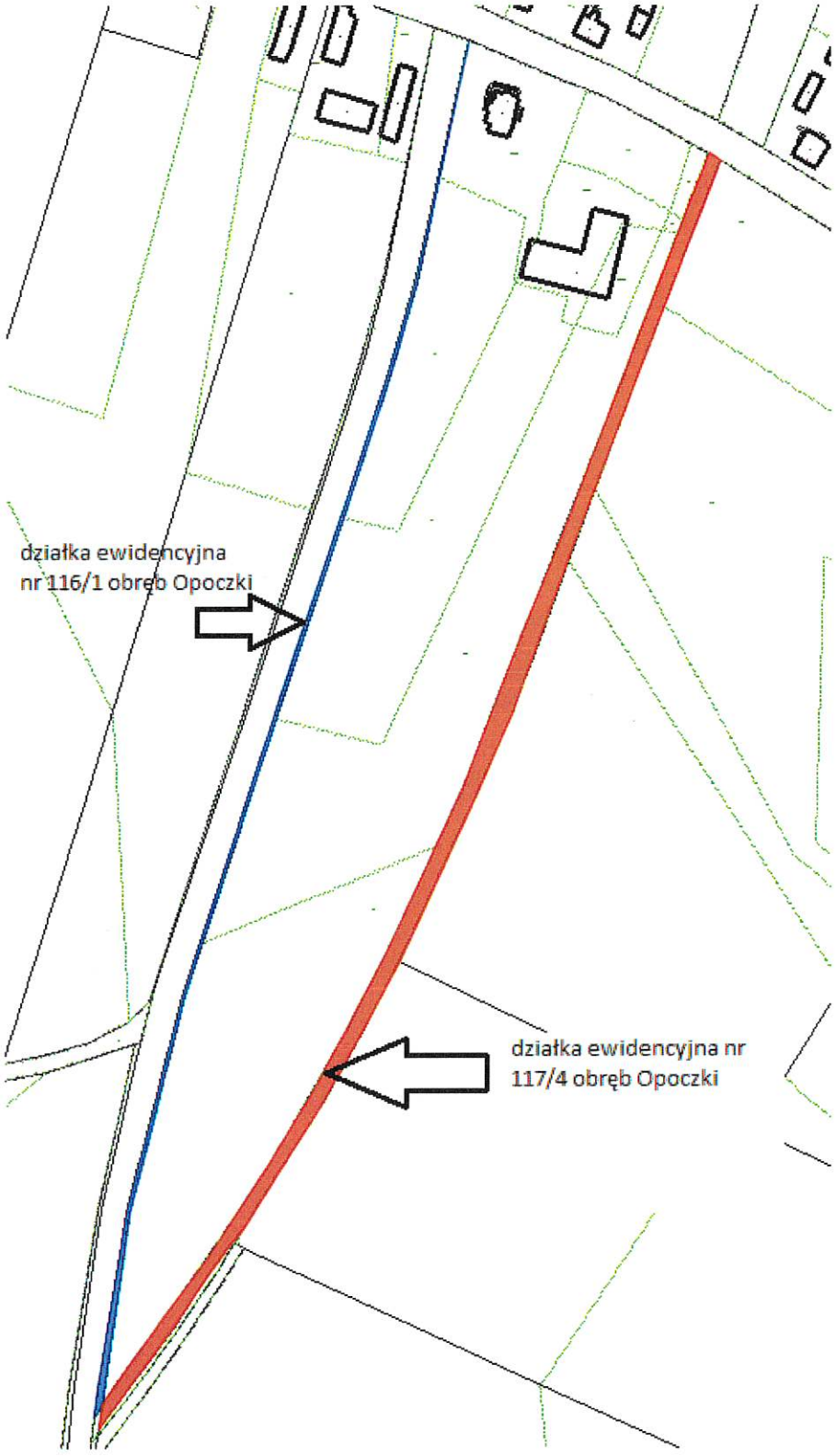

UZASADNIENIE

Przedmiotem niniejszej uchwały jest wyrażenie zgody na zamianę nieruchomości znajdujących się w obrębie Opoczki. Zamiana ma na celu pozyskanie działki, która pozwoli na możliwe inwestycje w zakresie dróg publicznych oraz na poprawę warunków rolniczych mieszkańców.

Uchylenie uchwały nr V/59/24 Rady Gminy Aleksandrów Kujawski z dnia 2 października 2024 r. podyktowane jest podziałem działki ewidencyjnej nr 117/1 obręb Opoczki, gmina Aleksandrów Kujawski, celem przeznaczenia nowo wydzielonej działki nr 117/3 obręb Opoczki na poszerzenie działki drogowej gminnej, a działki 117/4 obręb Opoczki na zamianę z działką 116/1 obręb Opoczki.

Projekt

z dnia 16 września 2026 r.
Zatwierdzony przez .....

UCHWAŁA NR .....
RADY GMINY ALEKSANDRÓW KUJAWSKI

z dnia ..... 2026 r.

w sprawie nadania nazwy drodze wewnętrznej w miejscowości Łazieniec

Na podstawie art. 18 ust. 2 pkt 13 ustawy z dnia 8 marca 1990 r. o samorządzie gminnym (Dz.U.z 2026 r. poz. 662 ze zm.)[1] oraz art. 8 ust. 1a ustawy z dnia 21 marca 1985 r. o drogach publicznych (Dz.U. z 2025 r. poz. 889 ze zm.)[2] uchwala się co następuje:

§ 1. Nadaje się drodze wewnętrznej, której położenie w miejscowości Łazieniec określa załącznik graficzny do uchwały, nazwę:

1) " Bednarskiego"

§ 2. Wykonanie uchwały powierza się Wójtowi Gminy Aleksandrów Kujawski.

§ 3. Uchwała wchodzi w życie po upływie 14 dni od dnia ogłoszenia w Dzienniku Urzędowym Województwa Kujawsko-Pomorskiego.

WÓJT
mgr Andrzej Olszewski

16.09.2026
RADCA PRAWNY
Marcin Brzdęk

Tr(W)-244

[1] Zmiany wymienionej ustawy zostały ogłoszone w Dz.U. z 2023 r. poz. 1688 oraz z 2026 r. poz.912.
[2] Zmiany wymienionej ustawy zostały ogłoszone w Dz.U. z 2026 r. poz. 815 i poz. 982.

Załącznik do uchwały nr .....
Rady Gminy Aleksandrów Kujawski
z dnia ..... 2026 r.



Legenda:

ul. Bednarskiego

Uzasadnienie

Uchwałę w sprawie nadania nazwy drodze wewnętrznej w miejscowości Łazieniec podejmuje się na wniosek i po uzyskaniu pisemnej zgody właścicieli terenów drogi wewnętrznej,co ma na celu uporządkowanie numeracji posesji w miejscowości Łazieniec.

Projekt

z dnia 17 września 2026 r.
Zatwierdzony przez .....

UCHWAŁA NR .....
RADY GMINY ALEKSANDRÓW KUJAWSKI

z dnia ..... 2026 r.

w sprawie zniesienia formy ochrony przyrody z części pomników przyrody na terenie Gminy Aleksandrów Kujawski

Na podstawie art. 7 ust. 1 pkt 1 i art. 18 ust. 2 pkt 15 ustawy z dnia 8 marca 1990 r. o samorządzie gminnym (Dz. U. z 2026 r. poz. 662 ze zm.[1)]) oraz art. 44 ust. 3, 3a i 4 ustawy z dnia 16 kwietnia 2004 r. o ochronie przyrody (Dz. U. z 2026 r. poz. 13 ze zm.[2)]) Rada Gminy Aleksandrów Kujawski, po uzgodnieniu z Regionalnym Dyrektorem Ochrony Środowiska w Bydgoszczy uchwala, co następuje:

§ 1. Znosi się formę ochrony przyrody z części pomników przyrody drzew uznanych w Komunikacie Wojewódzkiego Konserwatora Przyrody w sprawie uznania określonych tworów przyrody za pomniki przyrody (Dz. Urz. Woj. Rady Narodowej w Bydgoszczy z dnia 10 listopada 1960 r. Nr 12, poz. 92) w zakresie:

1) 1 sztuki gatunku lipę drobnolistną (*Tilia cordata*) - o obwodzie 411 zm, wysokości 3 m, rosnącej na działce ewid. nr 368 w obrębie Służewo, uznanej za pomnik przyrody orzeczeniem Prezydium Wojewódzkiej Rady Narodowej w Bydgoszczy nr 261/59 - z powodu utraty wartości przyrodniczych i krajobrazowych oraz zapewnienia bezpieczeństwa powszechnego, dla których uznano go za pomnik przyrody,
2) 3 sztuk gatunku lipa (*Tilia sp.*) - z terenu działki ewid. nr 368 w obrębie Służewo, uznanych za pomnik przyrody orzeczeniem Prezydium Wojewódzkiej Rady Narodowej w Bydgoszczy nr 261/59 - z powodu ich usunięcia/uprzątnięcia w nieznanym czasie i okolicznościach (brak drzew w terenie),
3) 1 sztuki gatunku lipa (*Tilia sp.*) - z terenu działki ewid. nr 93 w obrębie Goszczewo, uznanej za pomnik przyrody orzeczeniem Prezydium Wojewódzkiej Rady Narodowej w Bydgoszczy nr 263/59 - z powodu jego usunięcia/uprzątnięcia w nieznanym czasie i okolicznościach (brak drzewa w terenie).

§ 2. Lokalizację pomnika przyrody, o którym mowa w § 1 pkt 1 określa załącznik do niniejszej uchwały.

§ 3. Wykonanie uchwały powierza się Wójtowi Gminy Aleksandrów Kujawski.

§ 4. Uchwała wchodzi w życie po upływie 14 dni od dnia ogłoszenia w Dzienniku Urzędowym Województwa Kujawsko-Pomorskiego.

WÓJT
mgr Andrzej Olszewski

23.09.2026
Tr(W)-244 RADCA PRAWNY
Marcin Brzdęk

[1)] Zmiany wymienionej ustawy zostały ogłoszone w Dz. U. z 2023 r. poz. 1688 oraz z 2026 r. poz. 912
[2)] Zmiany wymienionej ustawy zostały ogłoszone w Dz. U. z 2025 poz.1673 oraz z 2026 r. poz. 426, poz. 737 i poz. 912

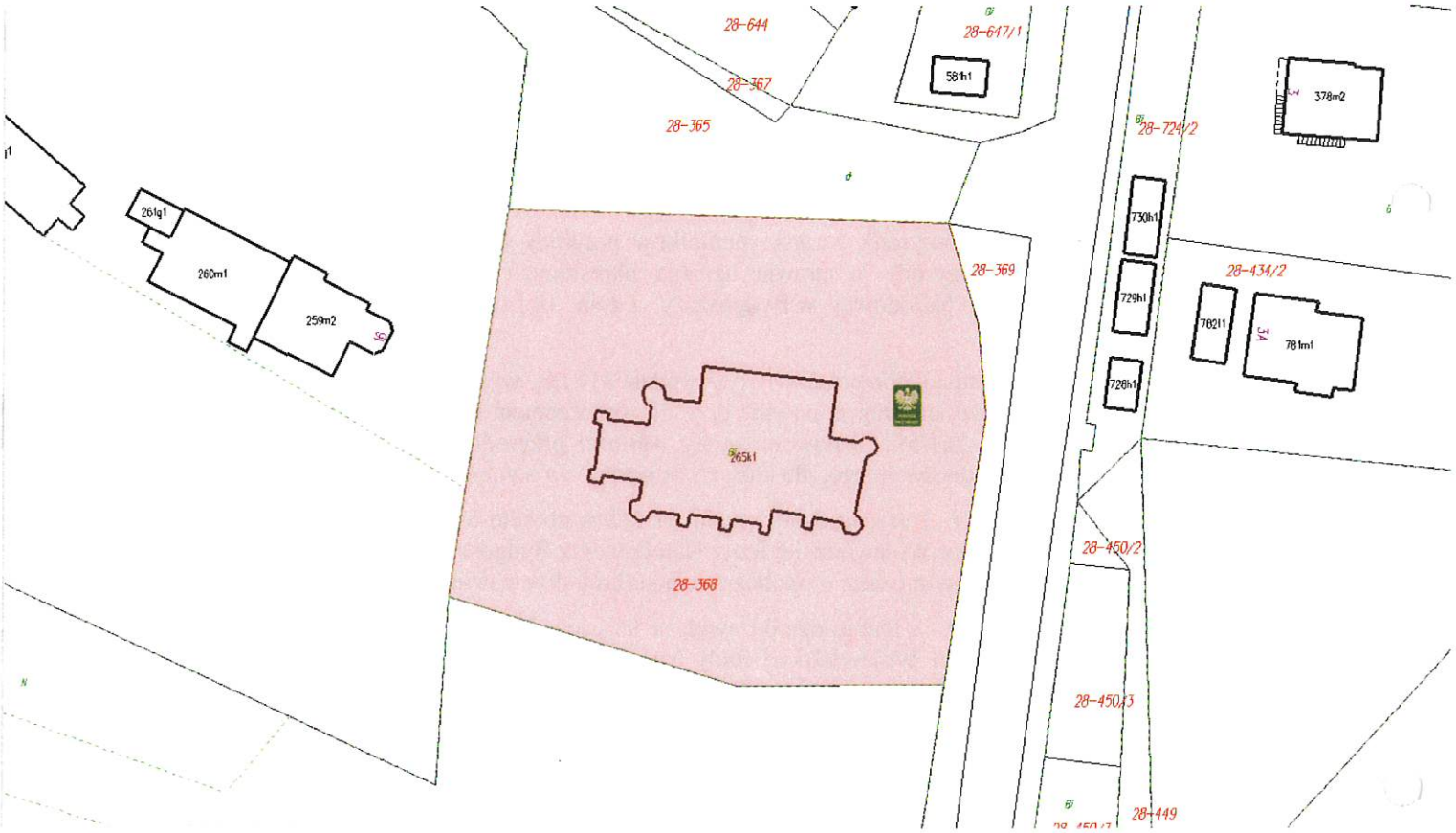

- pomnik przyrody, mapa przedstawiająca usytuowanie znoszonego pominka przyrody dz. nr 368 obręb Służewo gm. Aleksandrów Kujawski

UZASADNIENIE

Podstawą prawna do podjęcia niniejszej uchwały stanowi art. 44 ust. 3, 3a i ust. 4 ustawy z dnia 16 kwietnia 2004 r. o ochronie przyrody (Dz. U. z 2026 r. poz. 13 ze zm.), zgodnie z którym zniesienie formy ochrony przyrody dokonuje rada gminy w drodze uchwały. Zniesienie formy ochrony przyrody następuje w razie utraty wartości przyrodniczych i krajobrazowych, ze względu na które ustanowiono formę ochrony przyrody lub w razie konieczności realizacji inwestycji celu publicznego w przypadku braku rozwiązań alternatywnych lub zapewnienie bezpieczeństwa powszechnego.

Dnia 03.08.2026 r. do Rady Gminy Aleksandrów Kujawski wpłynął wniosek o zniesienie formy ochrony przyrody drzewa gatunku lipa drobnolistna (*Tilia cordata*) rosnące na działce ewidencyjnej nr 368 obręb Służewo, gmina Aleksandrów Kujawski. Po dokonaniu oględzin oraz analizie aktualnego stanu drzewa stwierdzono, iż jego stan fitosanitarny oraz techniczny uległ znacznemu pogorszeniu. Drzewo wykazało rozległe i wieloletnie uszkodzenia pnia w postaci rozbudowanych ubytków wgłębnych, otwartych komór próchnicznych oraz zaawansowanego rozkładu drewna. Na skutek działań niekorzystnych warunków atmosferycznych drzewo uległo złamaniu, tym samym utraciło możliwość dalszego rozwoju i wzrostu, co skutkowało utratą wartości przyrodniczych i krajobrazowych. Zgodnie z art. 5 pkt 26d ustawy o ochronie przyrody złom to drzewo, którego pień uległ złamaniu, lub krzew, którego pędy uległy złamaniu w wyniku działania czynników naturalnych, wypadku lub katastrofy w ruchu lądowym, wodnym lub powietrznym, lub katastrofy budowlanej.

W celu zapewnienia bezpieczeństwa powszechnego oraz utratę wartości przyrodniczych i krajobrazowych, ze względu na które ustanowiono formę ochrony przyrody należy znieść wskazany pomnik przyrody.

Ponadto, w trakcie weryfikacji pomników przyrody przyjętych orzeczeniem nr 261/59 oraz 263/59 opublikowanym w Komunikacie Wojewódzkiego Konserwatora Przyrody w sprawie uznania określonych tworów przyrody za pomniki przyrody (Dz. Urz. Woj. Rady Narodowej w Bydgoszczy z dnia 10 listopada 1960 r. Nr 12, poz. 92) w celu ich weryfikacji ustalono brak 4 sztuk drzew w terenie tj.:

- 3 drzew gatunku lipa (*Tilia sp.*) na terenie działki ewid. nr 368 w obrębie Służewo - teren stanowiący plac przykościelny należący do Parafii Rzymsko-Katolickiej p.w. Św. Jana Chrzciciela w Służewie;
- 1 drzewo gatunku lipa (*Tilia sp.*) na terenie działki ewid. nr 93 w obrębie Goszczewo - teren stanowiący Cemntarz Parafialny zarządzany przez Parafię Rzymsko-Katolicką p.w. Św. Jana Chrzciciela w Służewie.

Podczas oględzin nie stwierdzono występowania niniejszych drzew. Prawdopodobnie mogły zostać usunięte/uprzątnięte w nienanym czasie i okolicznościach z uwagi na uszkodzenie w wyniku czynników naturalnych (brak drzew w terenie).

Zgodnie z art. 44 ust. 3a ustawy z dnia 16 kwietnia 2004 r. o ochronie przyrody (Dz. U. z 2026 r. poz. 13 ze zm.) projekt niniejszej uchwały wymaga uzgodnienia z właściwym Regionalnym Dyrektorem Ochrony Środowiska. Brak stanowiska organu uzgadniającego w terminie miesiąca od otrzymania projektu uchwały, jest uważane za uzgodnienie projektu.

Postanowieniem znak WOP.623.67.2026.FM z dnia 9 września 2026 r. Regionalny Dyrektor Ochrony Środowiska w Bydgoszczy uzgodnił projekt uchwały.