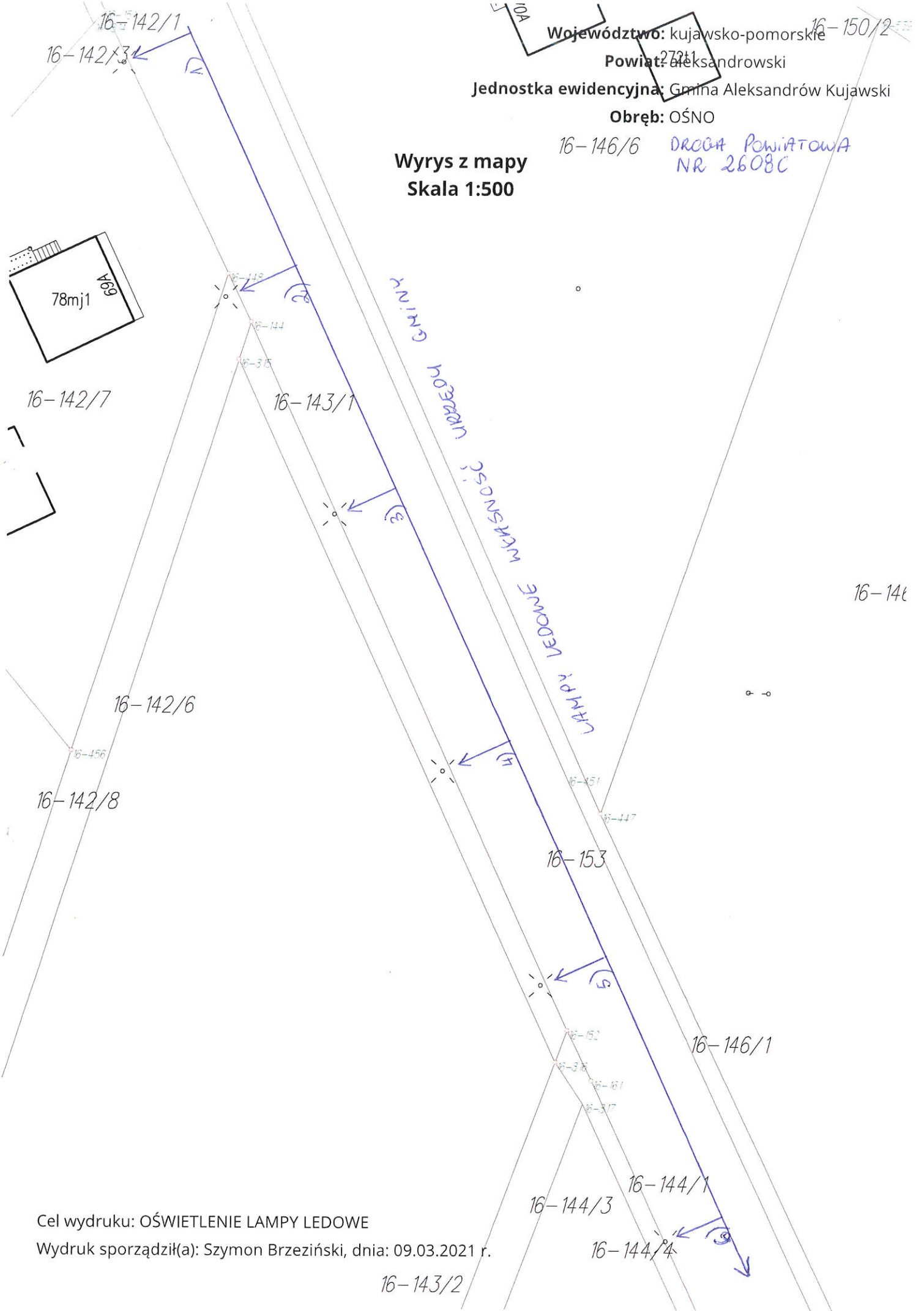


Województwo: kujawsko-pomorskie  
Powiat: Aleksandrowski  
Jednostka ewidencyjna: Gmina Aleksandrów Kujawski  
Obręb: OŚNO

16-146/6 DROGA POWIATOWA NR 2608C

Wyrys z mapy  
Skala 1:500



Cel wydruku: OŚWIETLENIE LAMPY LEDOWE  
Wydruk sporządził(a): Szymon Brzeziński, dnia: 09.03.2021 r.

16-143/2

Województwo: kujawsko-pomorskie

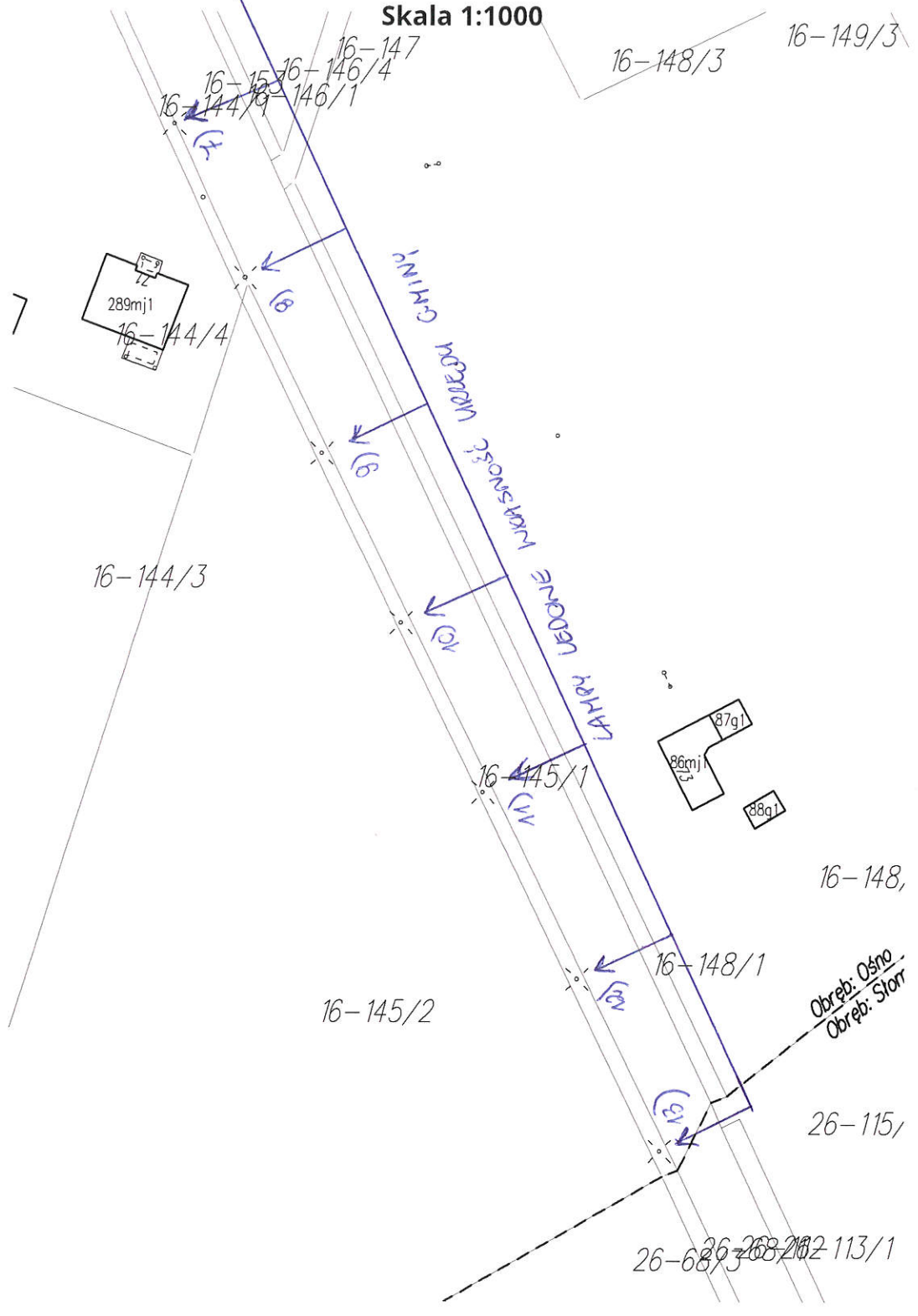
Powiat: aleksandrowski

Jednostka ewidencyjna: Gmina Aleksandrów Kujawski

Obręb: OŚNO

DROGA POWIATOWA  
NR 2608C

Wyrys z mapy  
Skala 1:1000



Cel wydruku: OŚWIETLENIE LAMPY LEDOWE

Wydruk sporządził(a): Szymon Brzeziński, dnia: 29.03.2021 r.

Województwo: kujawsko-pomorskie

Powiat: <sup>17-2</sup>aleksandrowski

Jednostka ewidencyjna: Gmina Aleksandrów Kujawski

Obręb: OŚNO DRUGIE

*DROGA 160239C*

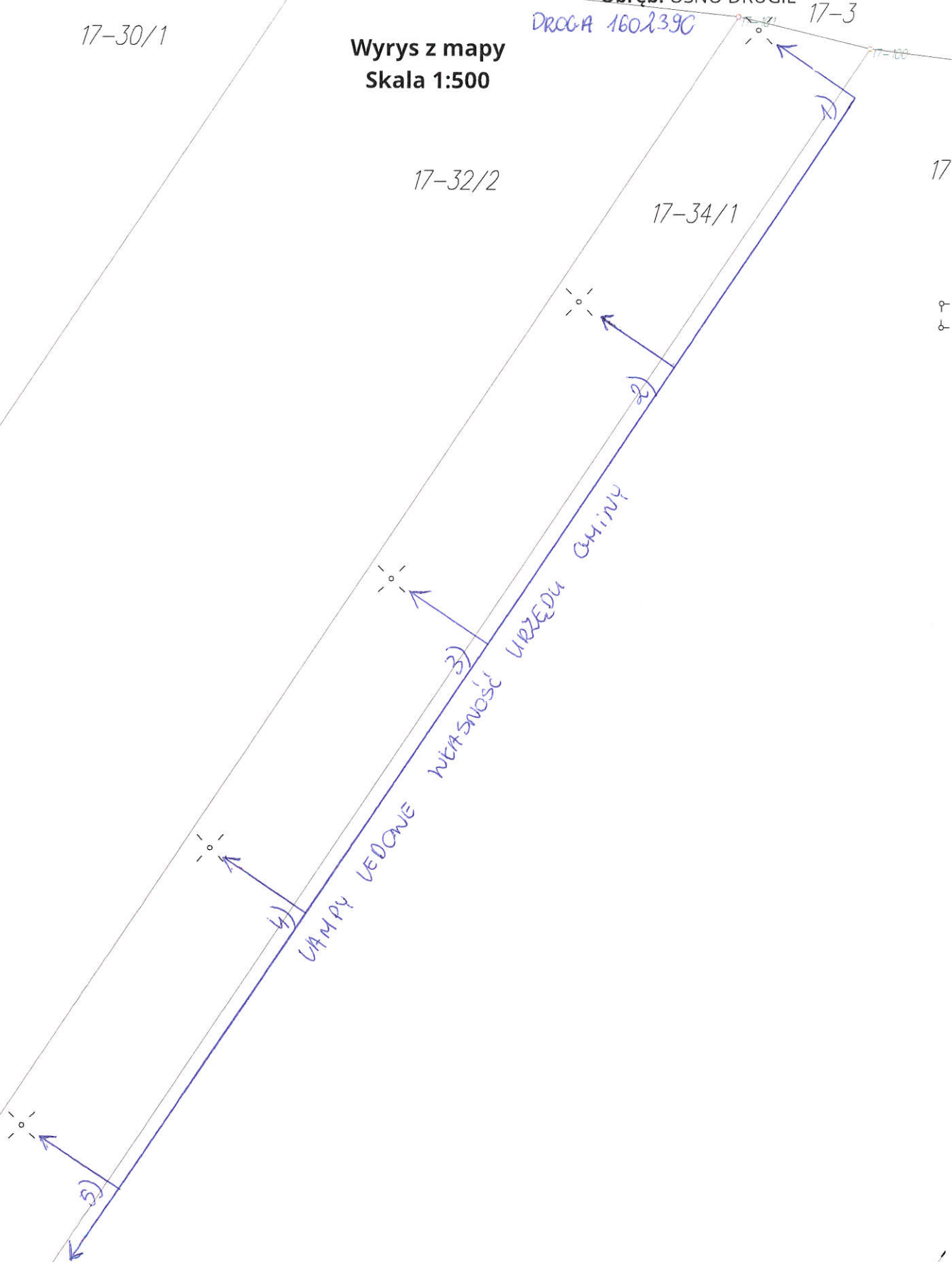
17-30/1

Wrys z mapy  
Skala 1:500

17-32/2

17-34/1

17



Cel wydruku: OŚWIETLENIE LAMPY *LEDOWE*

Wydruk sporządził(a): Szymon Brzeziński, dnia: 09.03.2021 r.

16-99/1

17-29/1

Województwo: kujawsko-pomorskie

Powiat: aleksandrowski

Jednostka ewidencyjna: Gmina Aleksandrów Kujawski

Obręb: OŚNO DRUGIE

DROGA 160239C

Wyrys z mapy  
Skala 1:500

17-30/1

17-32/2

17-98

17-97

17-34/1

17-35/8

LAMPY LEDOWE WŁAŚNOSC URZĘDU GMINY

Cel wydruku: OŚWIETLENIE LAMPY LEDOWE

Wydruk sporządził(a): Szymon Brzeziński, dnia: 09.03.2021 r.

16-99/1,

17-29/1

Województwo: kujawsko-pomorskie

Powiat: aleksandrowski

Jednostka ewidencyjna: Gmina Aleksandrów Kujawski

Obręb: OŚNO DRUGIE  
DROGA 160239C

Wyrys z mapy  
Skala 1:500

17-30/1

17-32/2

17-34/1

17-35/8

LAMPY LEDOWE  
WYKASNOŚĆ WPRZEDU GŁINY

Cel wydruku: OŚWIETLENIE LAMPY LEDOWE

Wydruk sporządził(a): Szymon Brzeziński, dnia 09.03.2021 r.



Wyrzys z mapy  
Skala 1:500

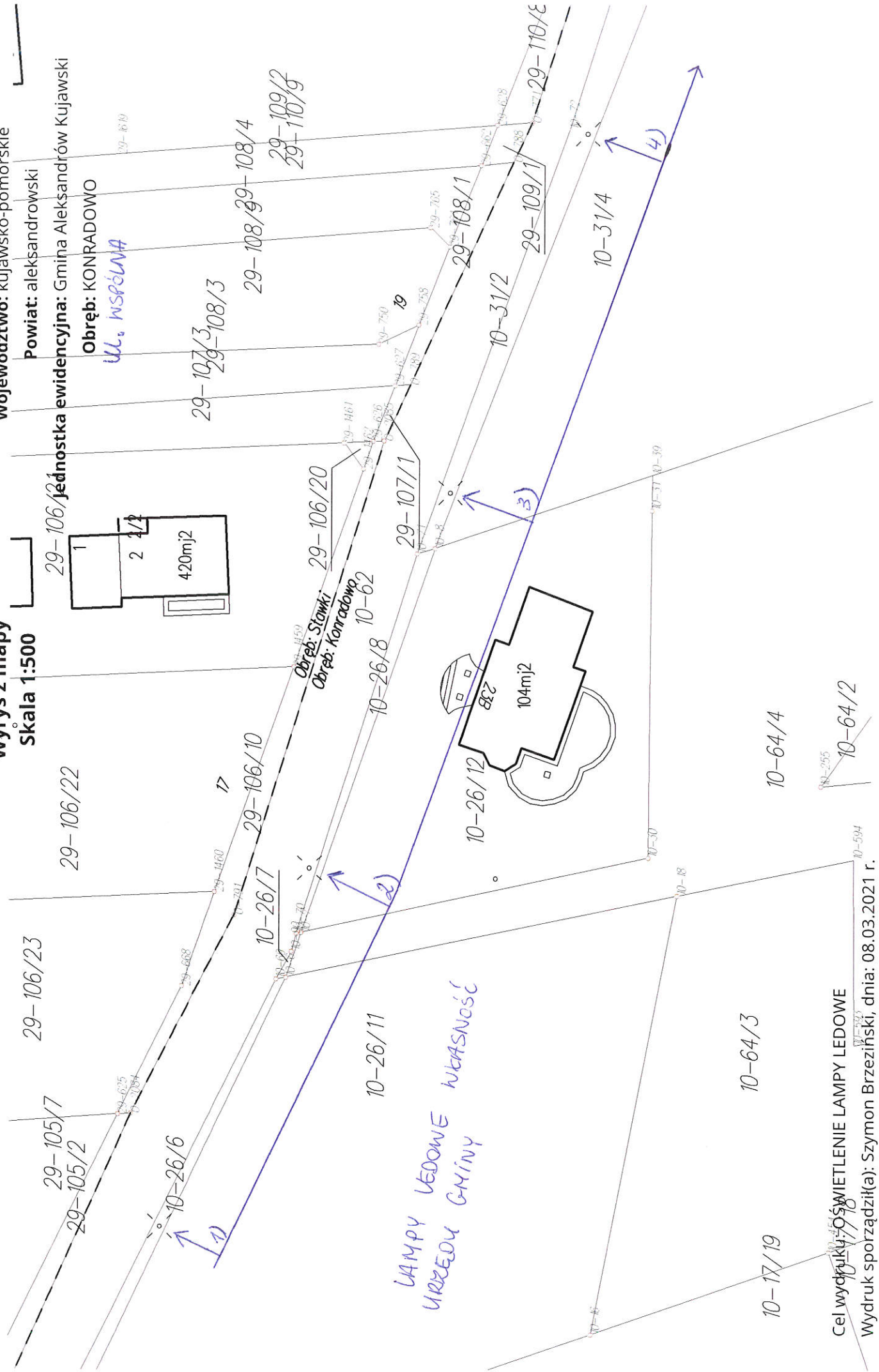
Województwo: kujawsko-pomorskie

Powiat: aleksandrowski

Jednostka ewidencyjna: Gmina Aleksandrów Kujawski

Obręb: KONRADOWO

ul. WSPÓLNA



LAMPY LEDOWE WŁASNOŚĆ  
URZĘDU GMINY

Cel wydruku: OŚWIETLENIE LAMPY LEDOWE  
Wydruk sporządził(a): Szymon Brzeziński, dnia: 08.03.2021 r.

Wyrzys z mapy  
Skala 1:500

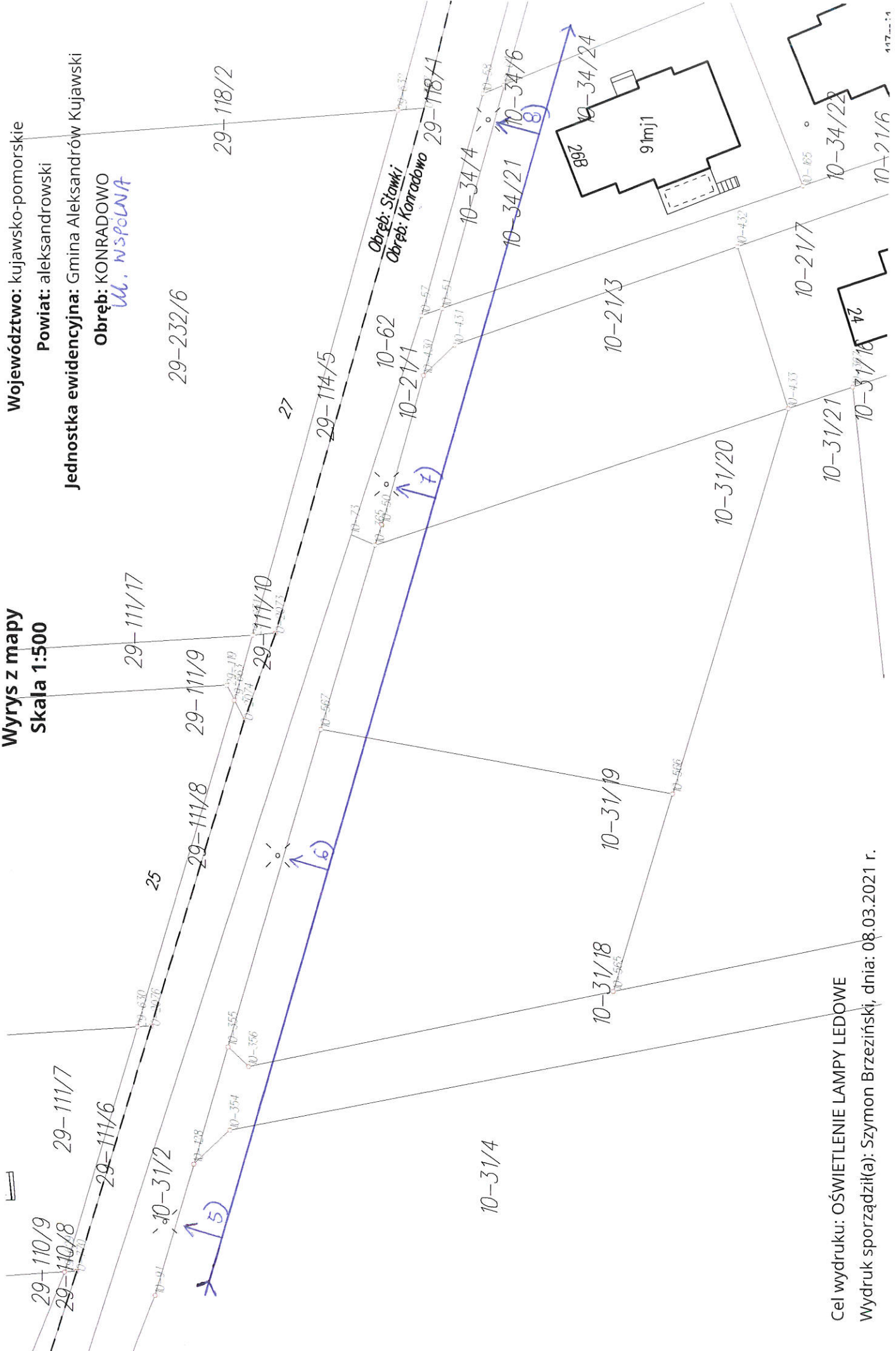
Województwo: kujawsko-pomorskie

Powiat: aleksandrowski

Jednostka ewidencyjna: Gmina Aleksandrów Kujawski

Obręb: KONRADOWO

*ul. NOSPOLNA*



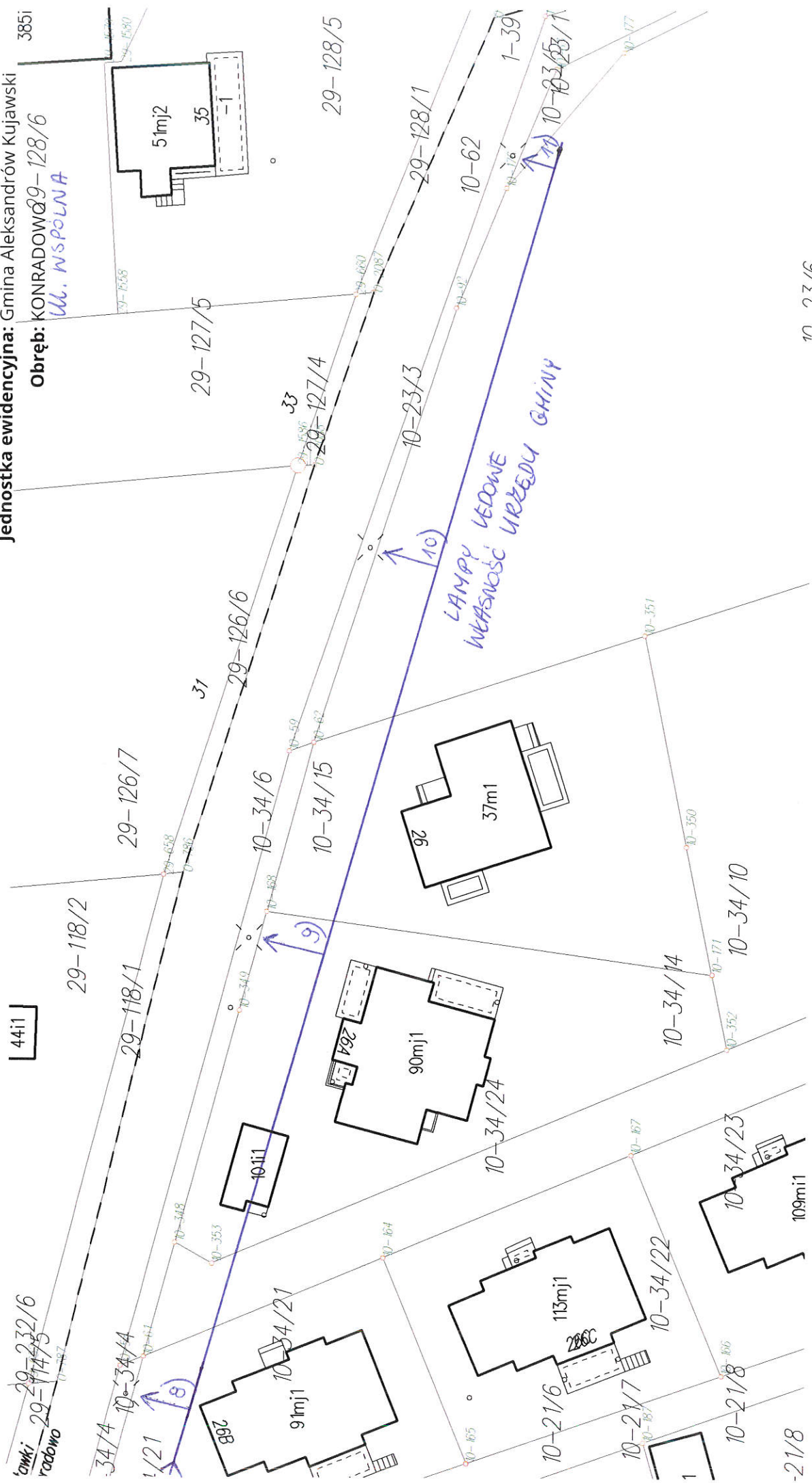
Cel wydruku: OŚWIETLENIE LAMPY LEDOWE  
Wydruk sporządził(a): Szymon Brzeziński, dnia: 08.03.2021 r.



Wyrys z mapy  
Skala 1:500

Województwo: kujawsko-pomorskie  
Powiat: aleksandrowski

Jednostka ewidencyjna: Gmina Aleksandrów Kujawski  
Obręb: KONRADOWO 9-128/6  
*ul. WSPOLNA*



10 03/16

Cel wydruku: OŚWIETLENIE LAMPY LEDOWE

Wydruk sporządził(a): Szymon Brzeziński, dnia: 08.03.2021 r.

16-96/1

16-97/5

Województwo: kujawsko-pomorskie

Powiat: aleksandrowski

Jednostka ewidencyjna: Gmina Aleksandrów Kujawski

Obręb: GŚNO:

DROGA 160217C

101i1

16-150/4

Wrys z mapy  
Skala 1:500

16-150/5

16-602

16-377

16-305

16-295

16-601

16-150,

16-120/1

16-600

LAMPY LEDOWE WŁASNOŚĆ URZĘDU GMINY

16-93/2

16-792

16-306

16-93/1

16-599

16-209/4

Cel wydruku: OŚWIETLENIE LAMPY LEDOWE

Wydruk sporządził(a): Szymon Brzeziński, dnia: 08.03.2021 r.

Województwo: kujawsko-pomorskie

Powiat: aleksandrowski

16-93/1

Jednostka ewidencyjna: Gmina Aleksandrów Kujawski

Obręb: OŚNO

DROGA 1602/17C

16-96/1

Wyrys z mapy  
Skala 1:500

16-97/5

16-97/6

16-121/7

16-120/1

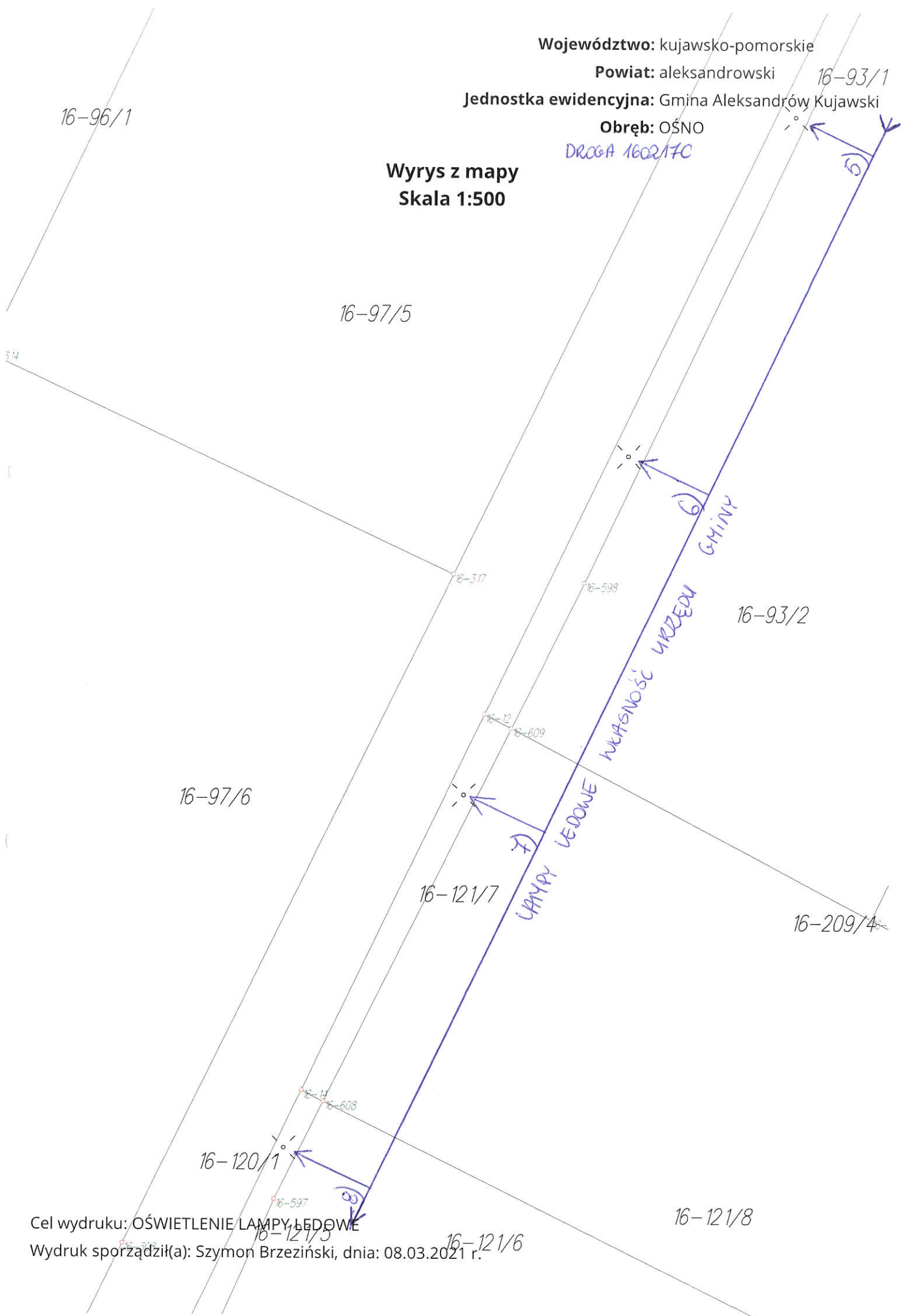
16-121/8

16-93/2

16-209/4

Cel wydruku: OŚWIETLENIE LAMPY, LĘDOWE

Wydruk sporządził(a): Szymon Brzeziński, dnia: 08.03.2021 r.



Województwo: kujawsko-pomorskie

Powiat: aleksandrowski

Jednostka ewidencyjna: Gmina Aleksandrów Kujawski

Obręb: OŚNO

DROGA 160217C

16-97/6

Wyrys z mapy

Skala 1:500

16-96/1

16-313

16-597

16-121/6

16-13

16-595

16-594

16-120/1

LAMPY LEDOWE WŁASNOŚĆ URZĘDU GMINY 10)

16-94/2

268g1

16-94/1

16-302

Cel wydruku: OŚWIETLENIE LAMPY LEDOWE

Wydruk sporządził(a): Szymon Brzeziński, dnia: 08.03.2021 r.

16-209/4

16-97/7

Województwo: kujawsko-pomorskie

Powiat: aleksandrowski

Jednostka ewidencyjna: Gmina Aleksandrów Kujawski

Obwód: OŚNO

DRUGA 1602170

Wyrys z mapy  
Skala 1:500



Cel wydruku: OŚWIETLENIE LAMPY LEDOWE

Wydruk sporządził(a): Szymon Brzeziński, dnia: 08.03.2021 r.

Województwo: kujawsko-pomorskie

Powiat: aleksandrowski

Jednostka ewidencyjna: Gmina Aleksandrów Kujawski

Obręb: OŚNO

25-137/11

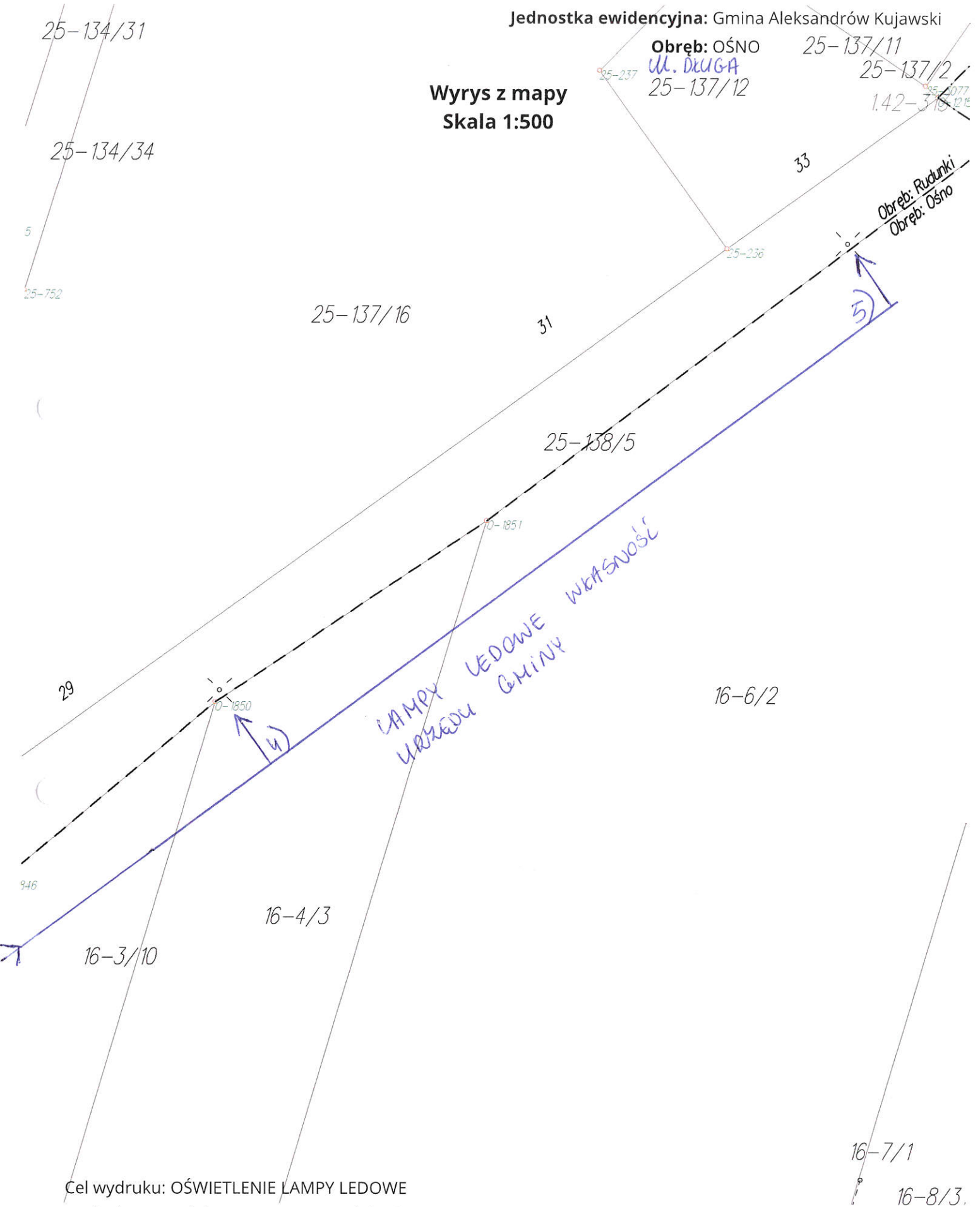
ul. Długa

25-137/2

25-137/12

1.42-3/15  
1.42-3/15

Wyrys z mapy  
Skala 1:500



Cel wydruku: OŚWIETLENIE LAMPY LEDOWE

Wydruk sporządził(a): Szymon Brzeziński, dnia: 08.03.2021 r.

Województwo: kujawsko-pomorskie

Powiat: aleksandrowski

Jednostka ewidencyjna: Gmina Aleksandrów Kujawski

Obręb: RUDUNKI

ul. DEUGA

Wrys z mapy

Skala 1:500

25-133/1

25-134/32

25-134/34

25-137/16

25-134/13

29

25-138/5

25-134/33

27

LAMPY LEDOWE URZĘDU GMINY

16-4/3

16-3/10

16-6/2

Cel wydruku: OŚWIETLENIE LAMPY LEDOWE

Wydruk sporządził(a): Szymon Brzeziński, dnia: 08.03.2021 r.

25-150/18

Województwo: kujawsko-pomorskie

Powiat: aleksandrowski

Jednostka ewidencyjna: Gmina Aleksandrów Kujawski

Obręb: RUDUNKI

ul. DŁUGA

Wyrys z mapy

Skala 1:500

25-150/12

25-806

25-150/13

25-133/1

25-807

25-134/13

25-150/14

25-808

25-150/15

25-3051

16-3/19

25-150/16

25-809

16-555

23

25-138/5

25-810

16

25-150/17

25-3052

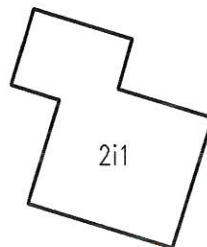
LAMPY LEDOWE WPRZEDU GMINY

16-586

16-3/16

21

16-1/1



5-793

25-794

25-150/18

25-3053

Cel wydruku: OŚWIETLENIE LAMPY LEDOWE

Wydruk sporządził(a): Szymon Brzeziński, dnia: 08.03.2021 r.

1m2

16-3/18

720 16-158/1

16-775

16-3/15

16-3/12



29-21/2

Województwo: kujawsko-pomorskie

Powiat: aleksandrowski

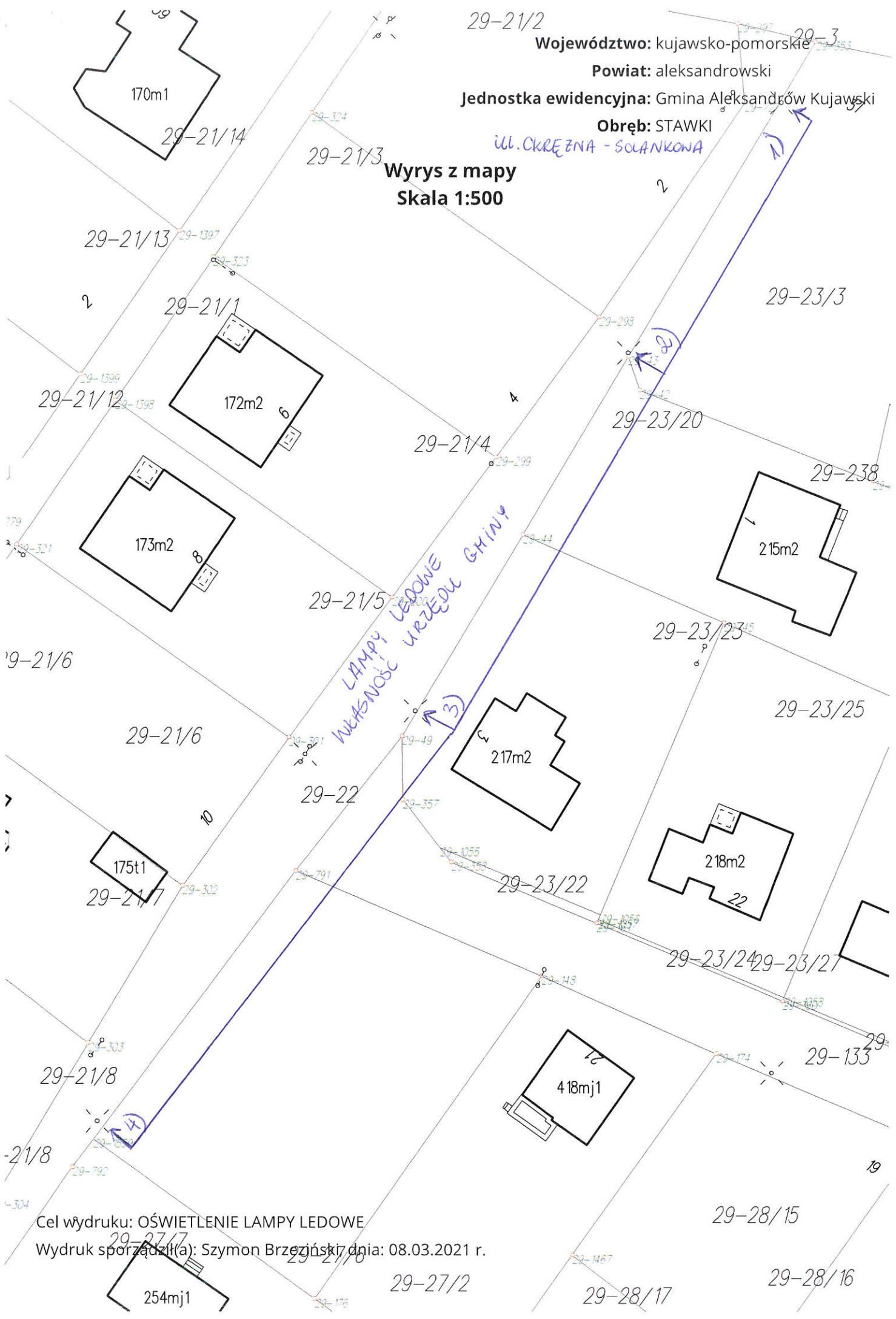
Jednostka ewidencyjna: Gmina Aleksandrów Kujawski

Obręb: STAWKI

UL. OKRĘŻNA - SOLANKOWA

Wyrys z mapy

Skała 1:500



Cel wydruku: OŚWIETLENIE LAMPY LEDOWE

Wydruk sporządził(a): Szymon Brzeziński, dnia: 08.03.2021 r.

Województwo: kujawsko-pomorskie

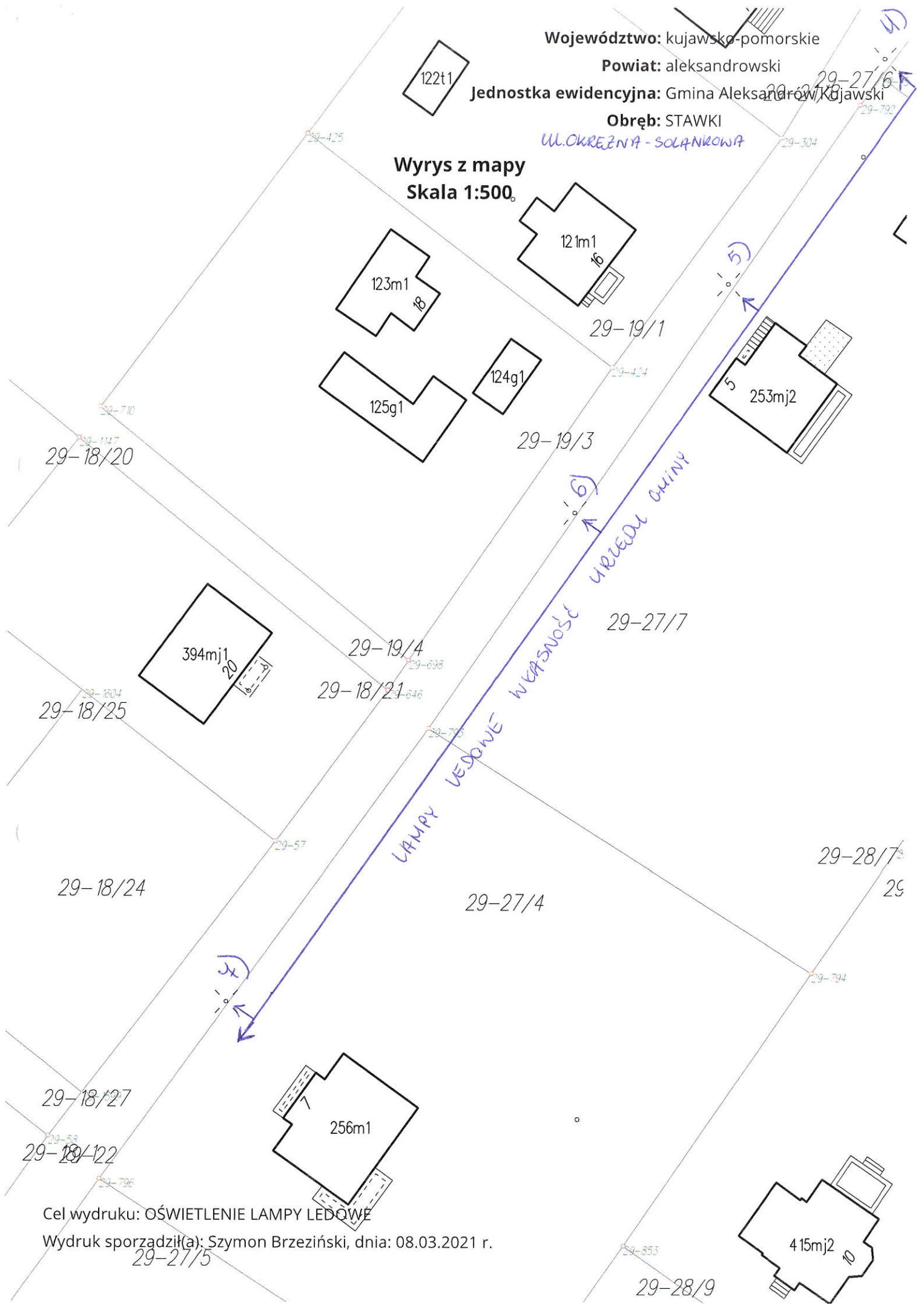
Powiat: aleksandrowski

Jednostka ewidencyjna: Gmina Aleksandrów Kujawski

Obręb: STAWKI

UL. OKRĘŻNA - SOLANIKOWA

Wyrys z mapy  
Skala 1:500.



Cel wydruku: OŚWIETLENIE LAMPY LEDOWE

Wydruk sporządził(a): Szymon Brzeziński, dnia: 08.03.2021 r.

29-27/5

29-28/9

29-131/1

Województwo: kujawsko-pomorskie

Powiat: aleksandrowski

Jednostka ewidencyjna: Gmina Aleksandrów Kujawski

Obręb: STAWKI

UL. OKRĘŻNA - SZANKOWA

Wyrys z mapy

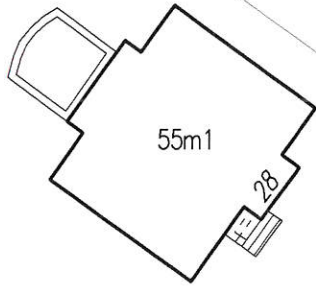
Skała 1:500

29-17/15

29-17/16

29-131/2

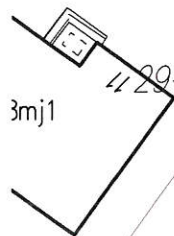
29-17/18



29-131/3

29-27/5°

29-12



29-16/5  
29-16/9

380i1

29-28/12

Cel wydruku: OŚWIETLENIE LAMPY LEDOWE

Wydruk sporządził(a): Szymon Brzeziński, dnia: 08.03.2021 r.

LAMPY LEDOWE WŁASNOŚĆ URZĘDU GMINY

9)

8)

30

28

9

29-845

29-22  
29-27/4

29-1593

29-89

29-81

29-86

29-87

29-82

29-83

29-1135

29-79

29-18/24

29-18/27

29-18/1

29-1599

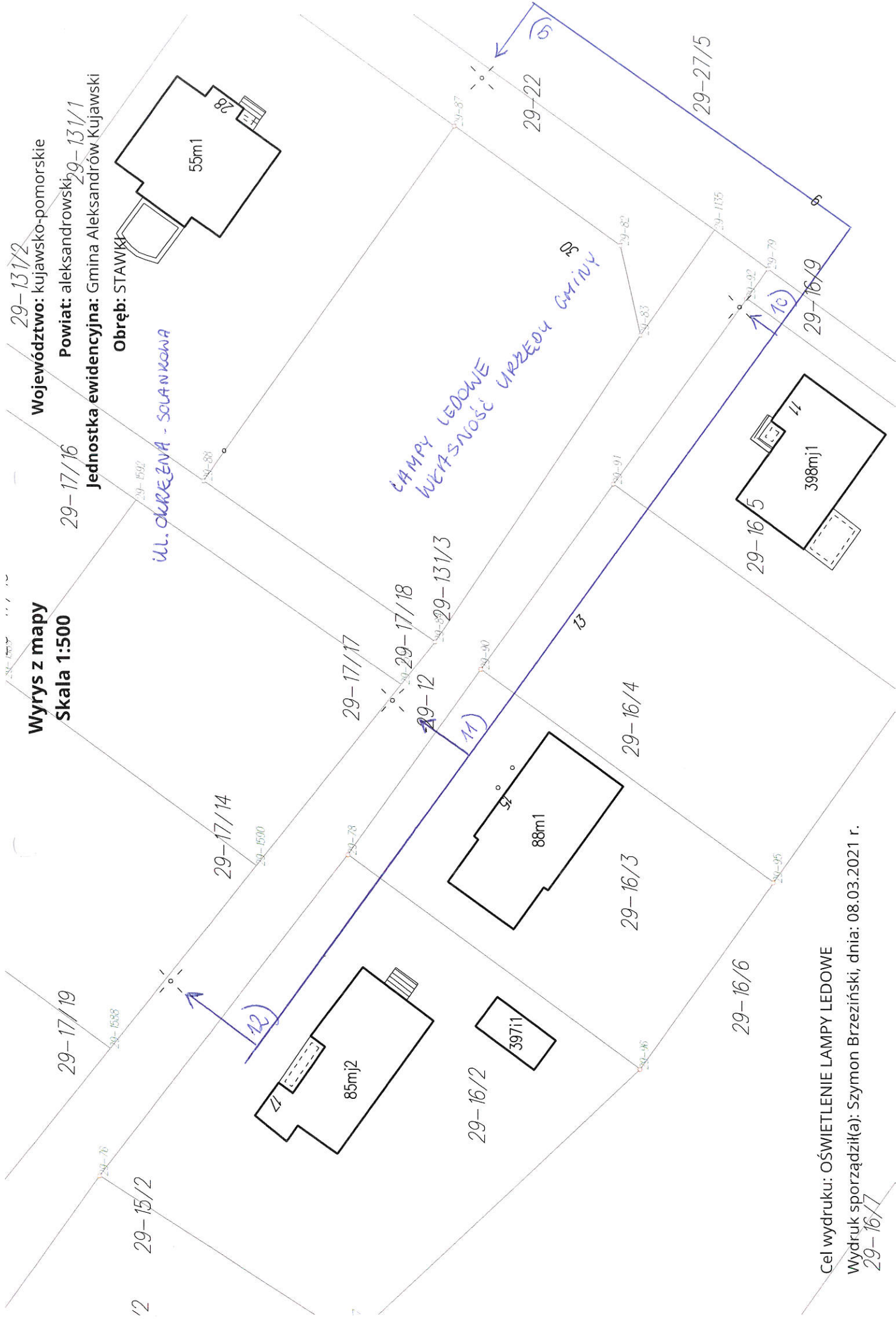
29-58

29-796

92

-91

3mj1



Wrys z mapy  
Skala 1:500

29-131/2  
Województwo: kujawsko-pomorskie  
Powiat: aleksandrowski 29-131/1

Jednostka ewidencyjna: Gmina Aleksandrów Kujawski  
Obręb: STAWKI

UL. OKREŚLONA - SOLANKOWA

LAMPY LEDOWE  
WŁAŚNOSĆ URZĘDU GMINY

Cel wydruku: OŚWIETLENIE LAMPY LEDOWE  
Wydruk sporządził(a): Szymon Brzeziński, dnia: 08.03.2021 r.  
29-16/7

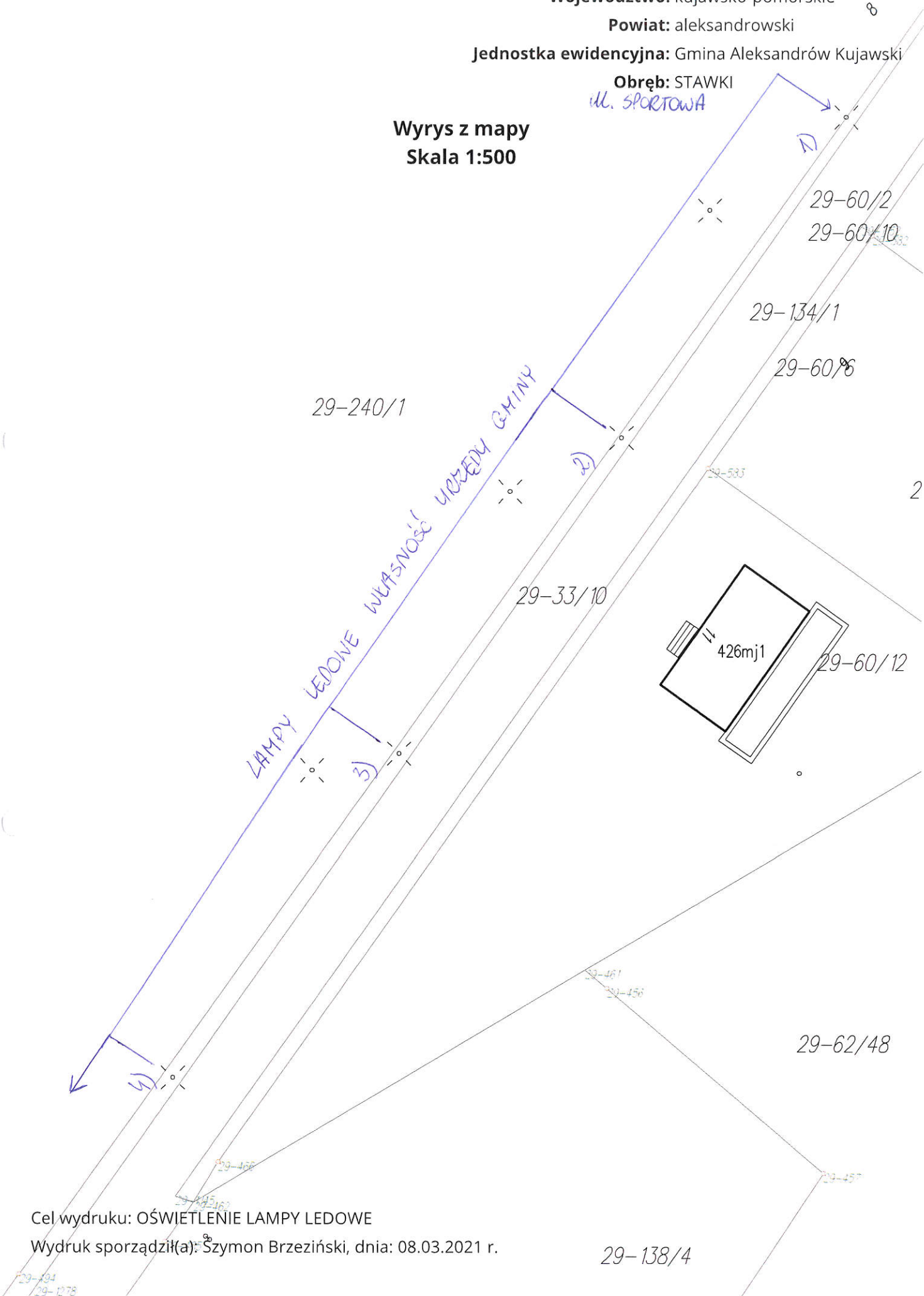
Województwo: kujawsko-pomorskie

Powiat: aleksandrowski

Jednostka ewidencyjna: Gmina Aleksandrów Kujawski

Obręb: STAWKI  
ul. SPORTOWA

Wyrys z mapy  
Skala 1:500



Cel wydruku: OŚWIETLENIE LAMPY LEDOWE

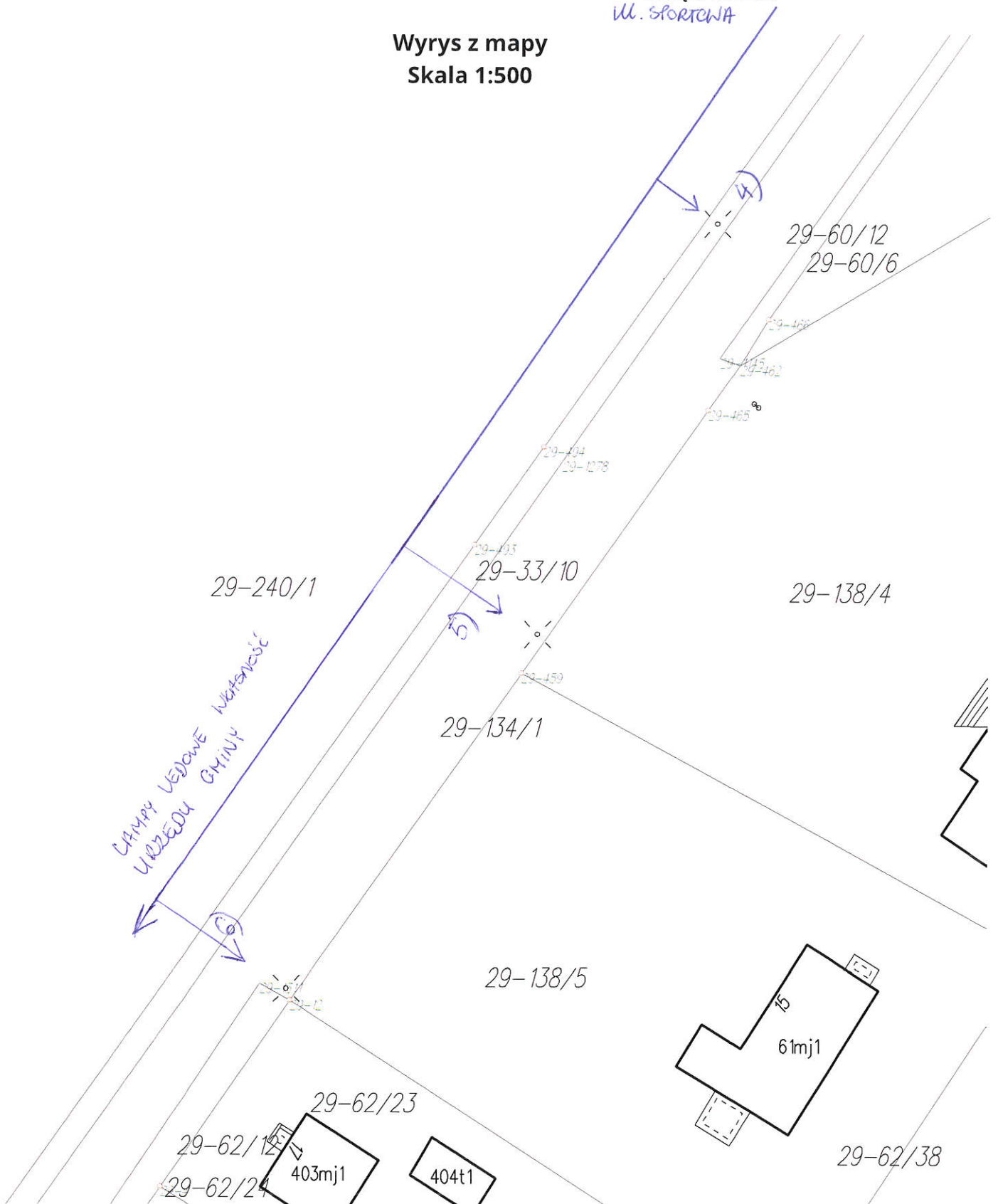
Wydruk sporządził(a): Szymon Brzeziński, dnia: 08.03.2021 r.

29-138/4

29-1279  
29-1278

Województwo: kujawsko-pomorskie  
Powiat: aleksandrowski  
Jednostka ewidencyjna: Gmina Aleksandrów Kujawski  
Obręb: STAWKI  
ul. SPORTOWA

Wyrys z mapy  
Skala 1:500



Cel wydruku: OŚWIETLENIE LAMPY LEDOWE

Wydruk sporządził(a): Szymon Brzeziński, dnia: 08.03.2021 r.

Województwo: kujawsko-pomorskie

Powiat: aleksandrowski

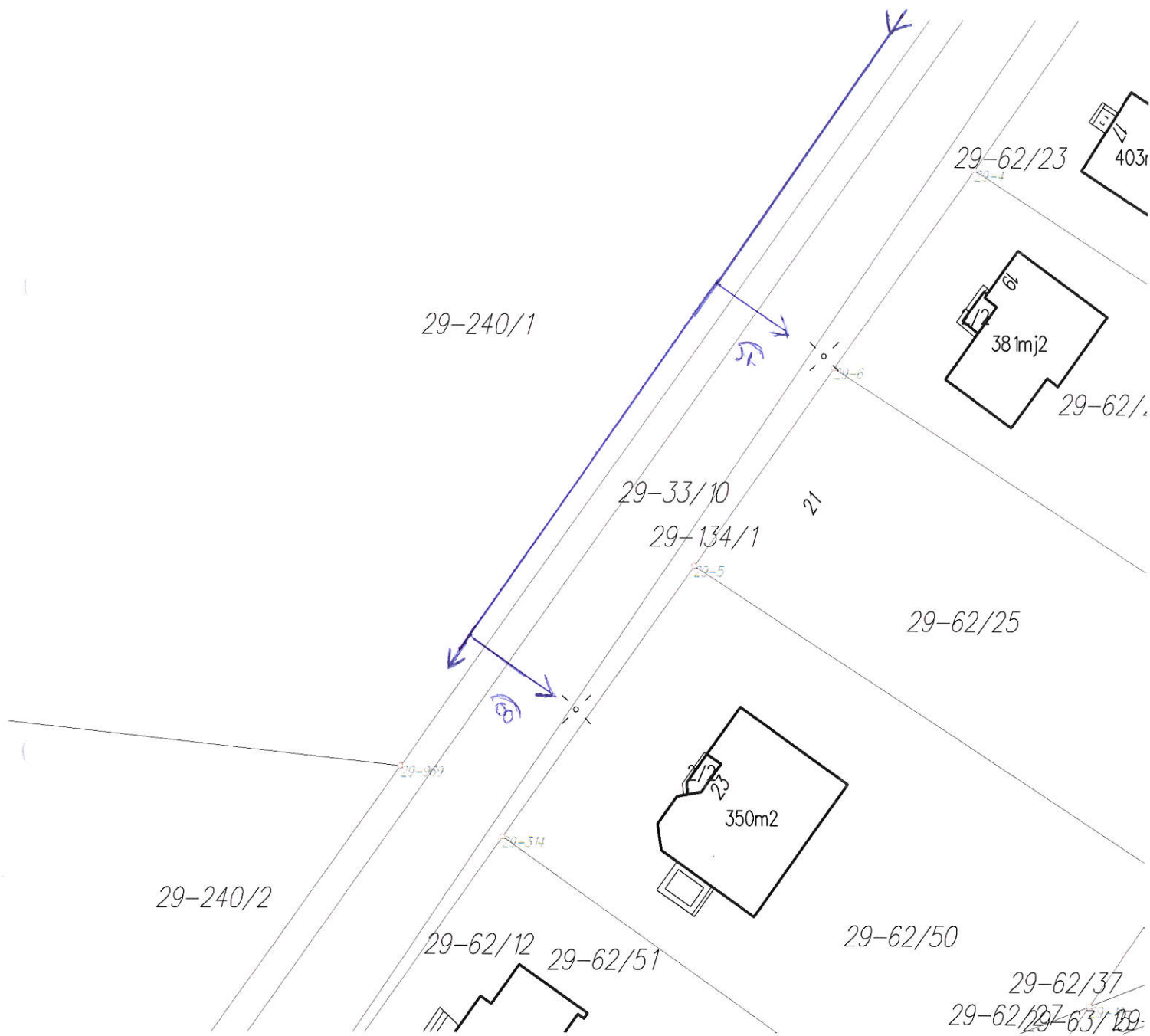
Jednostka ewidencyjna: Gmina Aleksandrów Kujawski

Obręb: STAWKI

Uł. SPORTOWA

Wyrys z mapy

Skala 1:500



Cel wydruku: OŚWIETLENIE LAMPY LEDOWE

Wydruk sporządził(a): Szymon Brzeziński, dnia: 08.03.2021 r.

Województwo: kujawsko-pomorskie

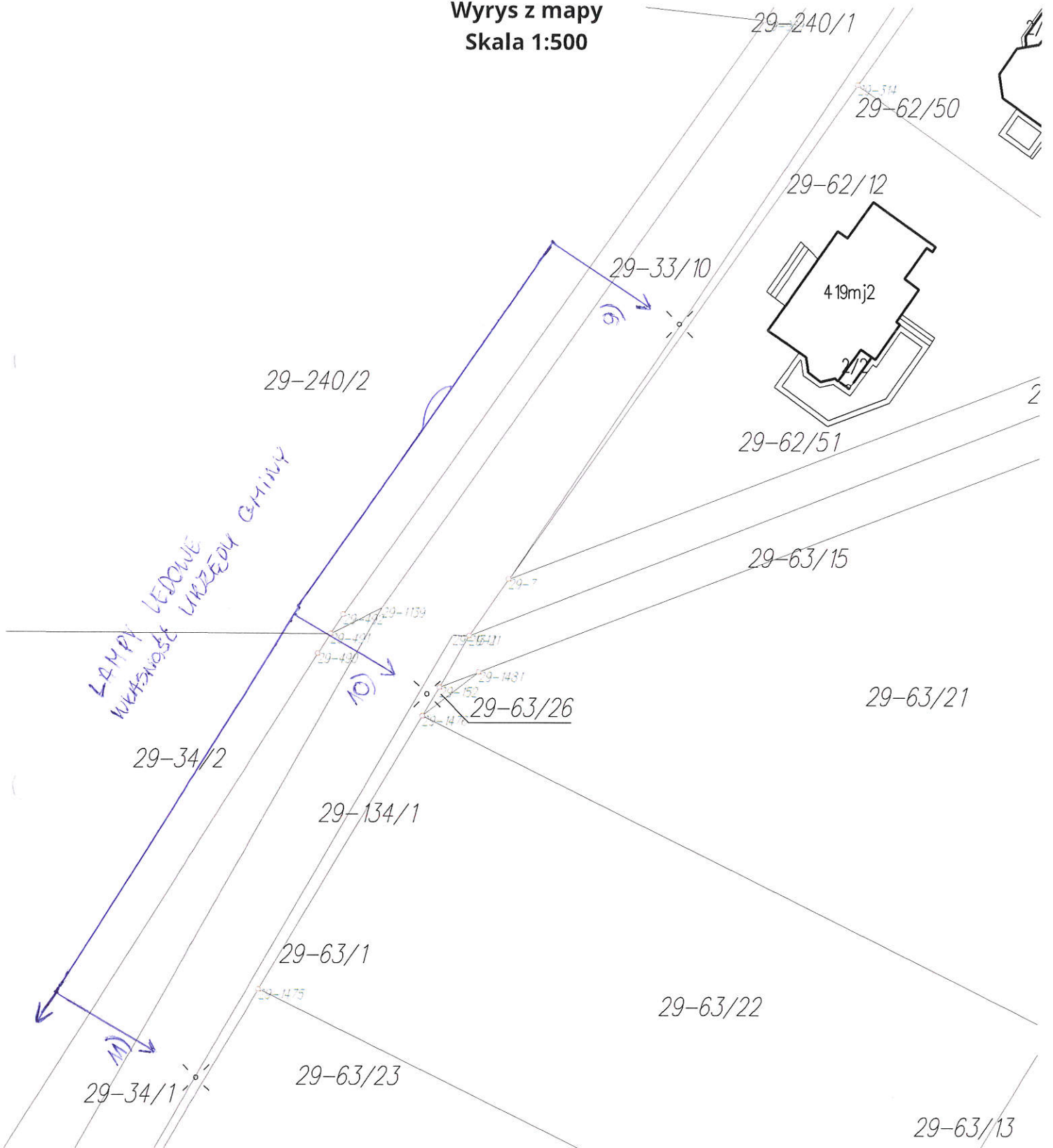
Powiat: aleksandrowski

Jednostka ewidencyjna: Gmina Aleksandrów Kujawski

Obręb: STAWKI

UL. SPORTOWA

Wyrys z mapy  
Skala 1:500



Cel wydruku: OŚWIETLENIE LAMPY LEDOWE

Wydruk sporządził(a): Szymon Brzeziński, dnia: 08.03.2021 r.



Województwo: kujawsko-pomorskie

Powiat: aleksandrowski

Jednostka ewidencyjna: Gmina Aleksandrów Kujawski

Obręb: STAWKI

ul. SPORTOWA

Wyrys z mapy  
Skala 1:500

29-34/2

WYSOKOŚĆ BAHN LĘDOWE  
WYSOKOŚĆ URZĘDU GMINY

29-34/1

29-63/9

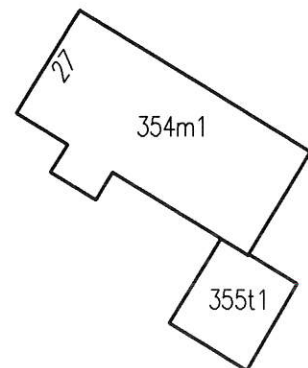
29-63/10

29-134/1

29-63/29

29-63/28

29-63/25



Cel wydruku: OŚWIETLENIE LAMPY LEDOWE

Wydruk sporządził(a): Szymon Brzeziński, dnia: 08.03.2021 r.

29-63/13  
29-63/7

Województwo: kujawsko-pomorskie

Powiat: aleksandrowski

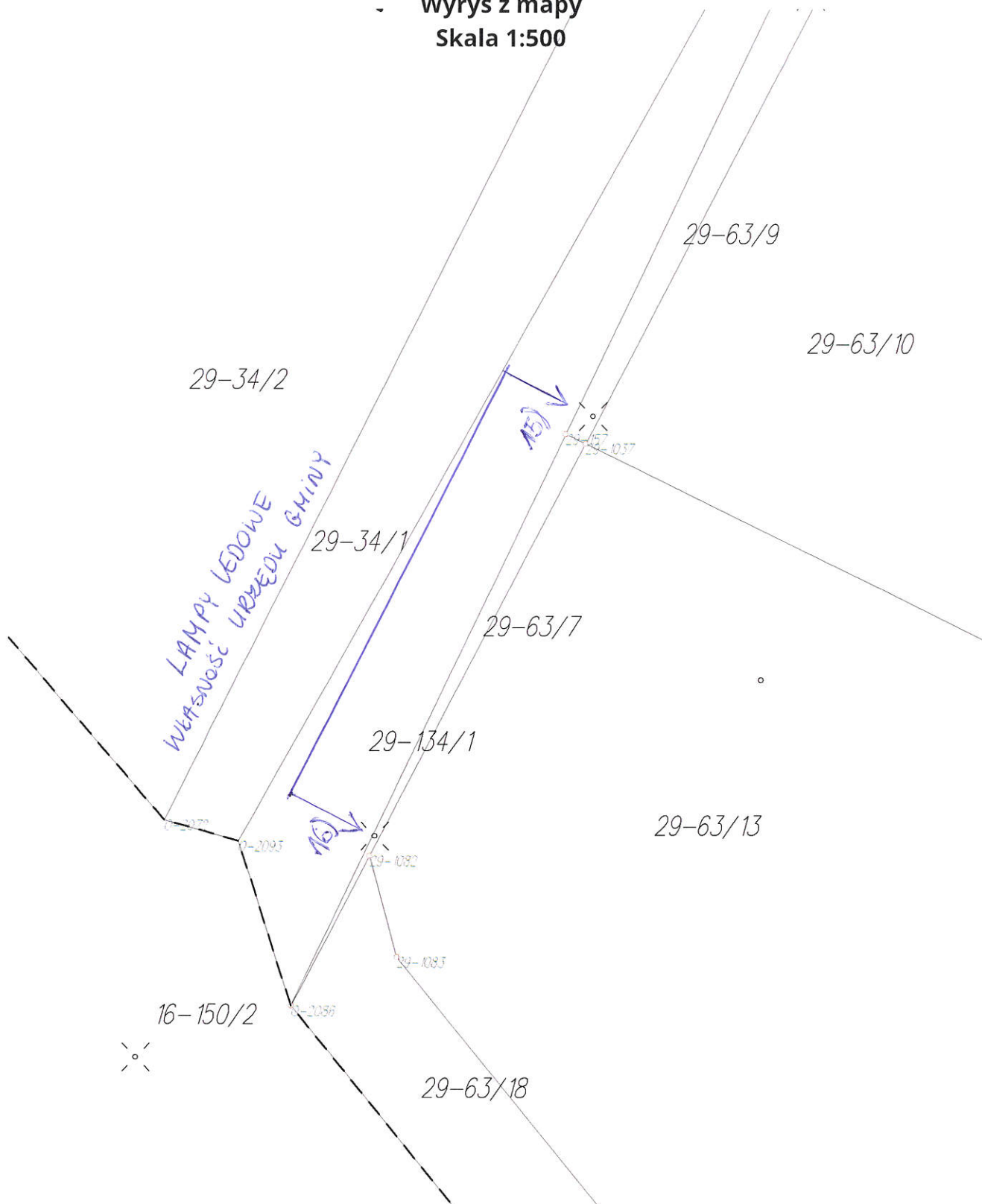
Jednostka ewidencyjna: Gmina Aleksandrów Kujawski

Obręb: STAWKI

Ul. SPORTOWA

Wyrys z mapy

Skala 1:500



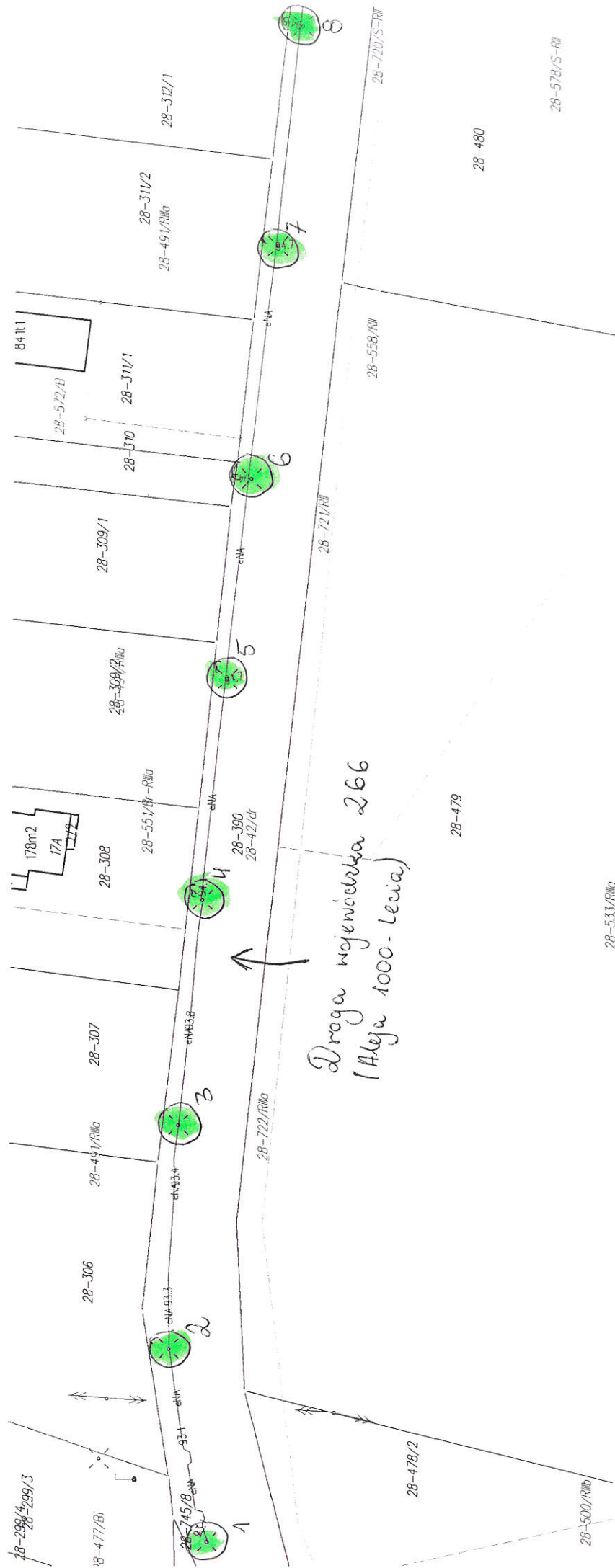
Cel wydruku: OŚWIETLENIE LAMPY LEDOWE

Wydruk sporządził(a): Szymon Brzeziński, dnia: 08.03.2021 r.



Wyrys z mapy  
Skala 1:1000

Województwo: kujawsko-pomorskie  
Powiat: aleksandrowski  
Jednostka ewidencyjna: Gmina Aleksandrów Kujawski  
Obręb: SŁUŻEWO



Cel wydruku: Lamy Sodowe  
Wydruk sporządził(a): Szymon Brzeziński, dnia: 25.11.2021 r.

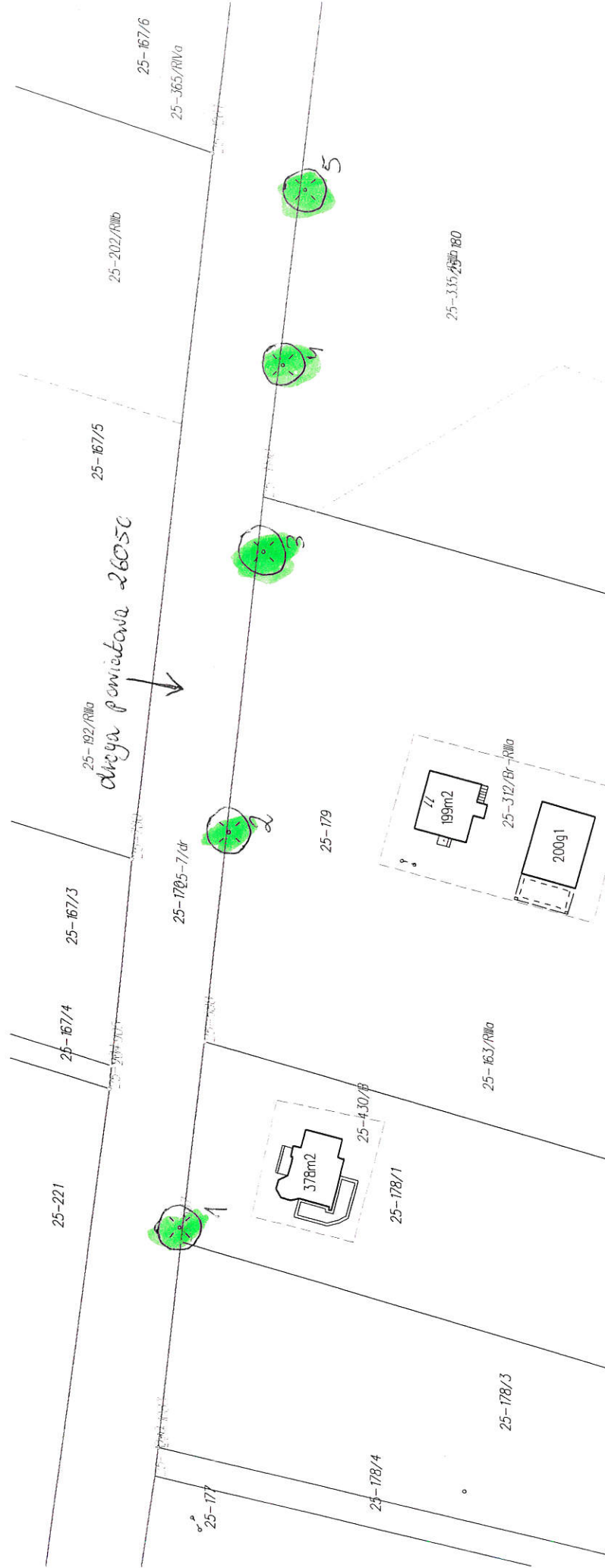
5 szt. Lamp sodowych w miejscu nosu  
Rudunki przy drodze powiatowej 2605C  
(Stara Wieś)

Wyrys z mapy  
Skala 1:1000

Województwo: kujawsko-pomorskie  
Powiat: aleksandrowski

Jednostka ewidencyjna: Gmina Aleksandrów Kujawski  
Obręb: RUDUNKI

(STARA WIEŚ)



Cel wydruku: Lampy Sodowe

Wydruk sporządził(a): Szymon Brzeziński, dnia: 25.11.2021 r.

18 szt. lamp sodowych w miejscowości  
Rudunki (DW 266)

25-276/Wsr-tIV

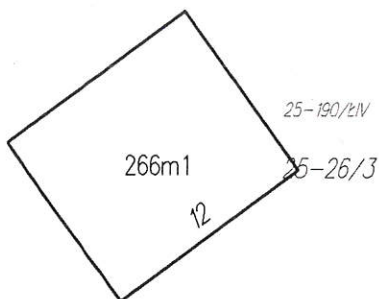
Województwo: kujawsko-pomorskie

Powiat: aleksandrowski

Jednostka ewidencyjna: Gmina Aleksandrów Kujawski

Obręb: RUDUNKI

25-326/N

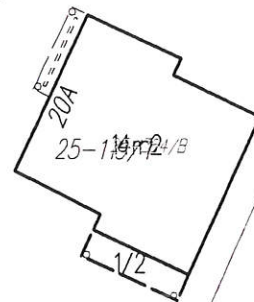


Wyrys z mapy  
Skala 1:500

25-321/Wsr-tIV

25-334/B

DW 266



25-7/dr  
25-114

25-26/15

25-287/RVI



25-369/Br-RIIB

25-26/21

25-361/W-RIIB

25-115/1

25-336/RIIB

25-119/2

25-233/Br-RIIB



25-348/RIVa

25-115/2

25-359/W-RIVa

Cel wydruku: Lamy sodowe

Wydruk sporządził(a): Szymon Brzeziński, dnia: 24.11.2021 r.

11g1

25-116/6

25-339/RVI 25-116/7

25-353/W-RVI

18 szt. lamp sodowych w miejscowości Rudunki  
(DW 266)

25-26/3

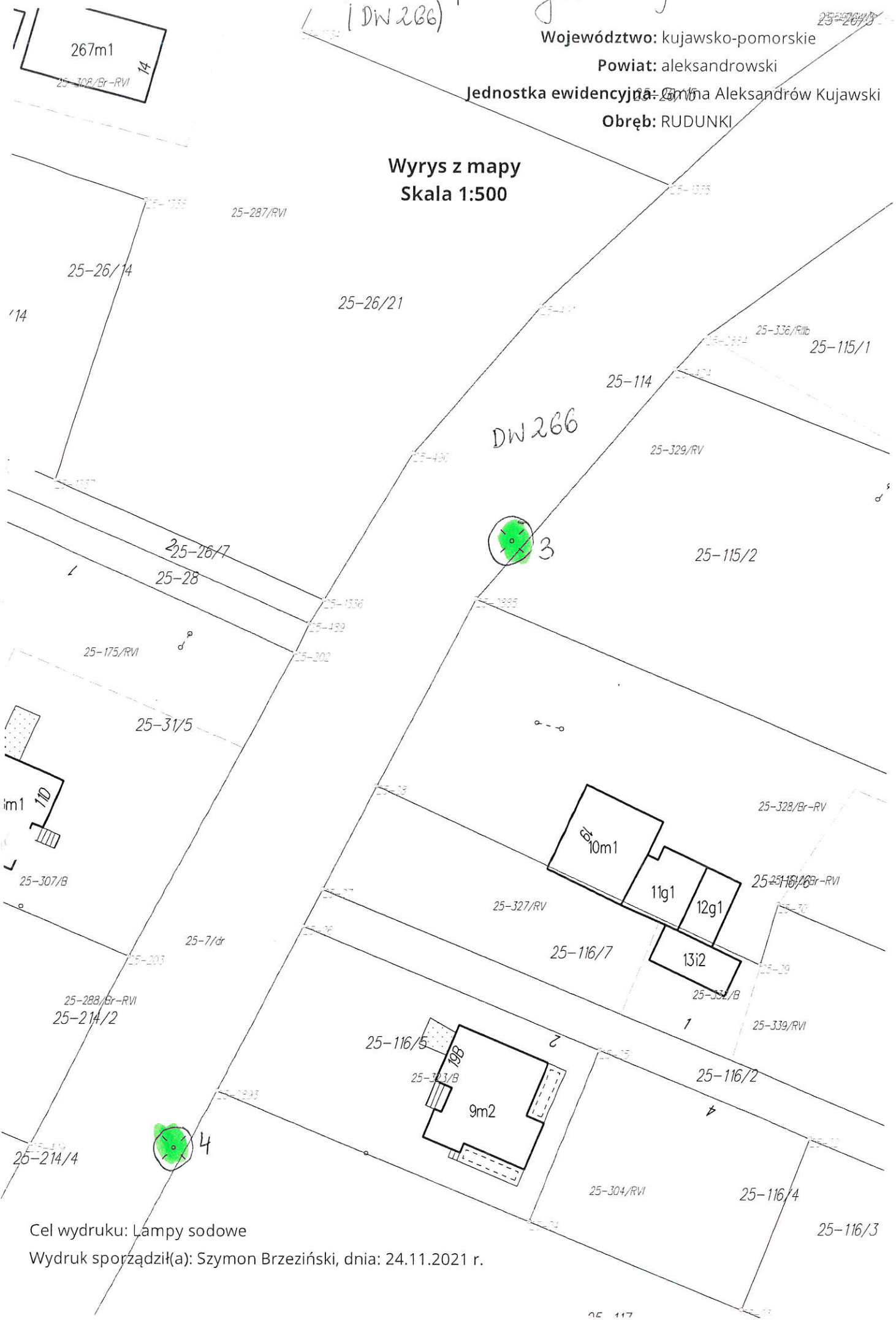
Województwo: kujawsko-pomorskie

Powiat: aleksandrowski

Jednostka ewidencyjna: Gmina Aleksandrów Kujawski

Obręb: RUDUNKI

Wyrys z mapy  
Skala 1:500



Cel wydruku: Lampy sodowe

Wydruk sporządził(a): Szymon Brzeziński, dnia: 24.11.2021 r.

18 szt. lamp sodowych w miejscowości Rudunki  
(DW 266)

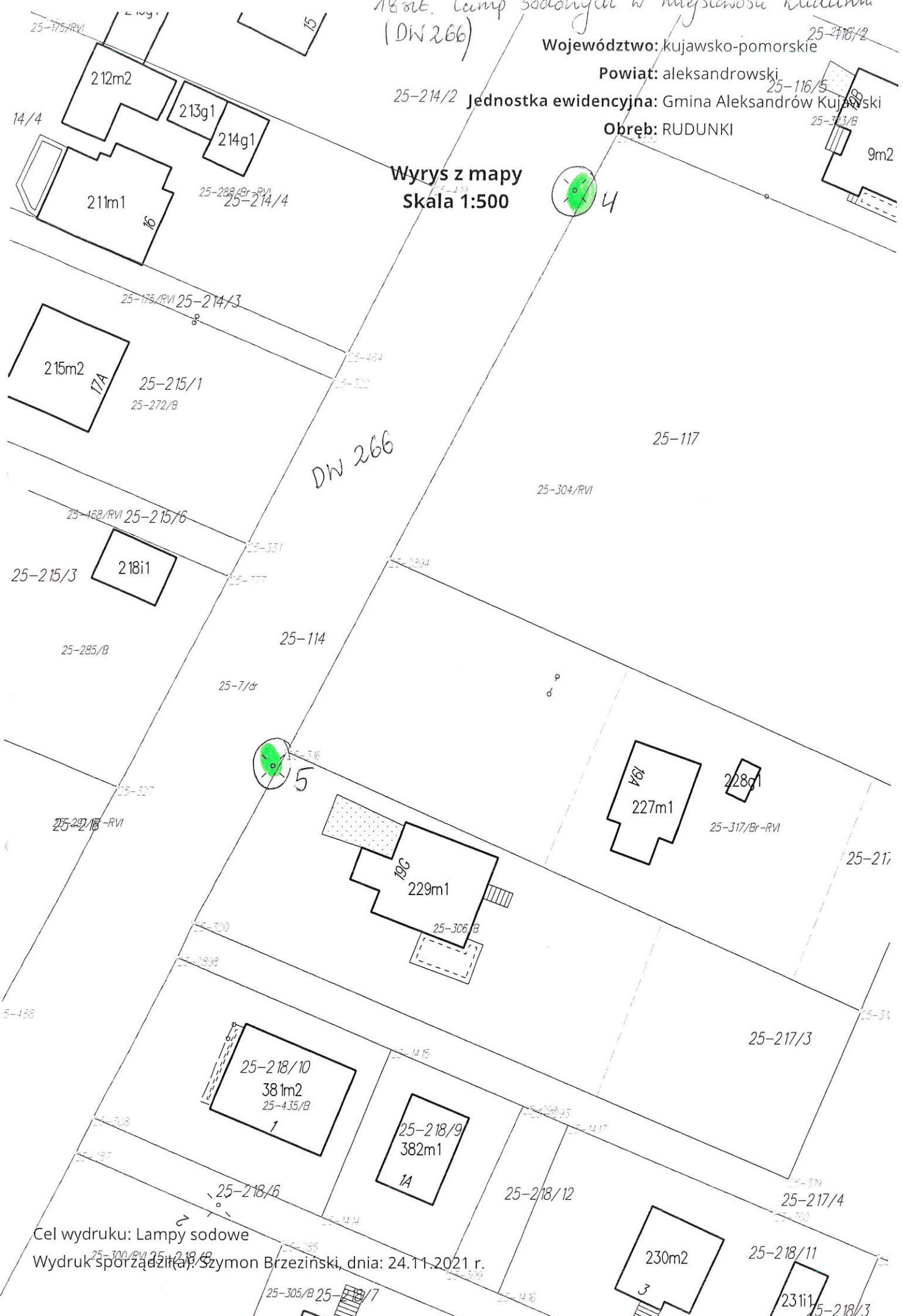

Województwo: kujawsko-pomorskie

Powiat: aleksandrowski

Jednostka ewidencyjna: Gmina Aleksandrów Kujawski

Obręb: RUDUNKI

Wrys z mapy  
Skala 1:500



Cel wydruku: Lampy sodowe  
Wydruk sporządził(a): Szymon Brzezinski, dnia: 24.11.2021 r.



18 szt. lamp sodowych miejscowość  
Rudunki (DW 266)  
25-30/2

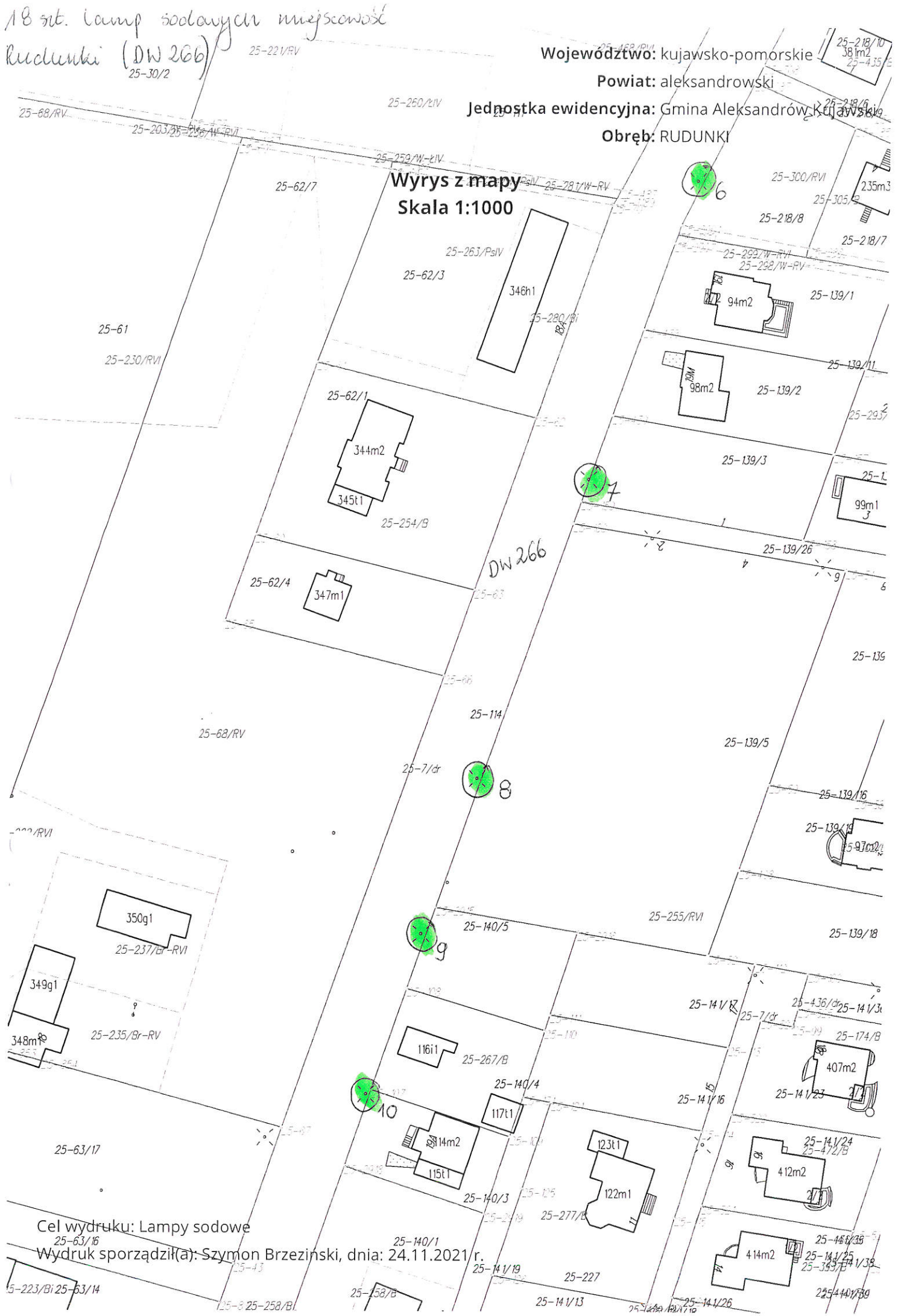
Województwo: kujawsko-pomorskie

Powiat: aleksandrowski

Jednostka ewidencyjna: Gmina Aleksandrów Kujawski

Obręb: RUDUNKI

Wyrys z mapy  
Skala 1:1000



Cel wydruku: Lamy sodowe

Wydruk sporządził(a): Szymon Brzezinski, dnia: 24.11.2021 r.



18 lat. lamp w miejscowości  
Rudunki (DN 266)

25-153/1

Województwo: kujawsko-pomorskie

Powiat: aleksandrowski

Jednostka ewidencyjna: Gmina Aleksandrów Kujawski

Obręb: RUDUNKI

Wyrys z mapy  
Skala 1:1000

25-110

25-112/11

25-96/RV

25-114



14

25-225/RV

25-433/Ip

25-112/16

25-7/dr

25-112/17

DN 266

25-224/RIVb

25-45/RIVa

25-112/14

25-112/12

25-103/1



15

25-253/RIVa

25-127/1

25-106/0

25-138/5

25-242/RIVb

25-112/15



16

25-218/RV

25-161/5

25-161/RIVb



25-214/RIVa

25-228/N

Cel wydruku: Lamy sodowe

Wydruk sporządził(a): Szymon Brzeziński, dnia: 24.11.2021 r.

25-161/3 25-214/RIVa  
25-476/Bi

25-214/RIVa 25-161/4



12 szt. Lamp sodowych w miejscowości  
Otoczyn ul. Toruńska

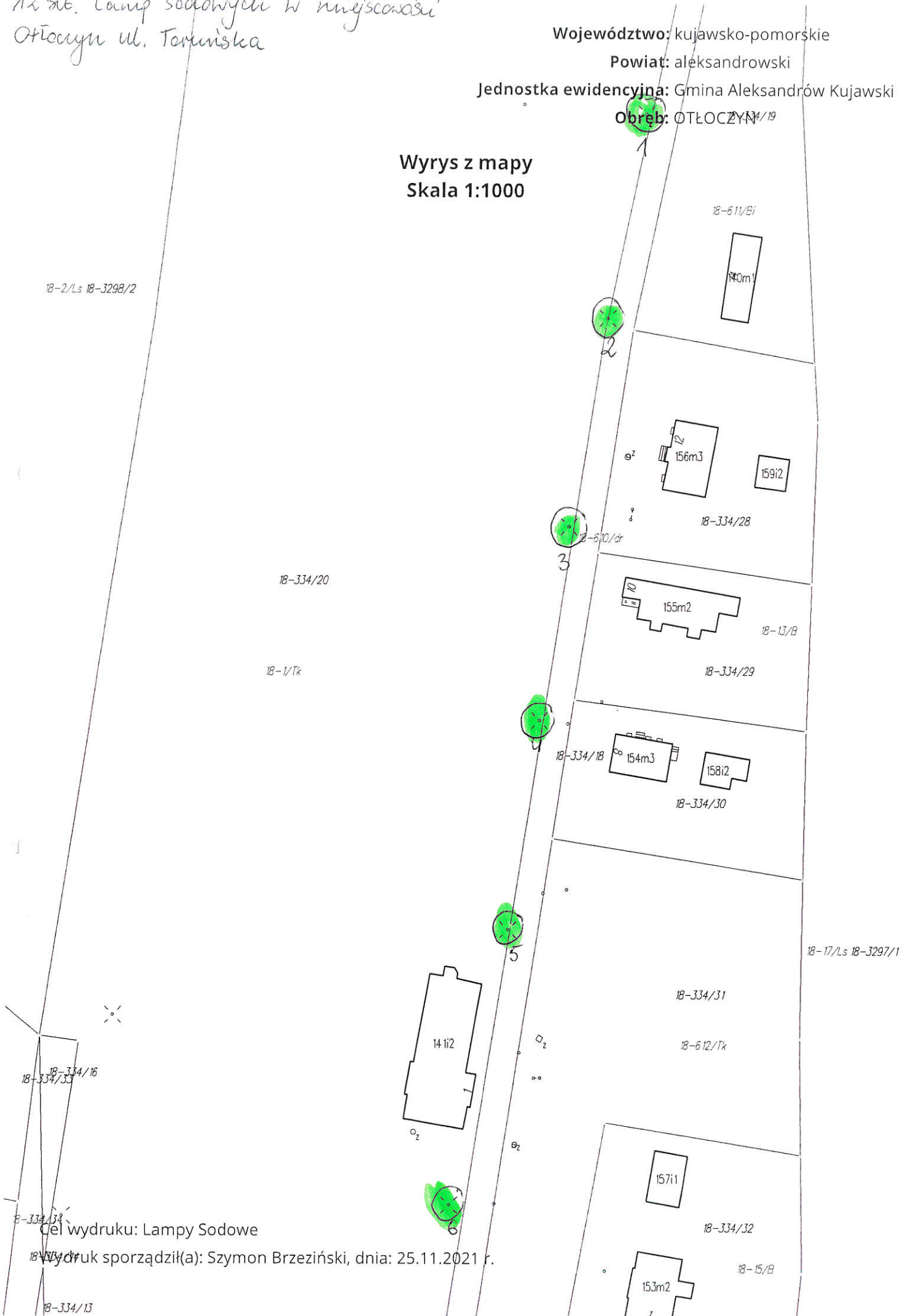
Województwo: kujawsko-pomorskie

Powiat: aleksandrowski

Jednostka ewidencyjna: Gmina Aleksandrów Kujawski

Obwód: OTŁOCZYN

Wyrys z mapy  
Skala 1:1000



Cel wydruku: Lamy Sodowe

Wydruk sporządził(a): Szymon Brzeziński, dnia: 25.11.2021 r.

18-334/13

12 set. lamp sodowych  
w miejscowości Otłoczyn  
ul. Toruńska

Województwo: kujawsko-pomorskie

Powiat: aleksandrowski

Jednostka ewidencyjna: Gmina Aleksandrów Kujawski

Obwód: OTŁOCZYN

Wyrys z mapy

Skala 1:1000

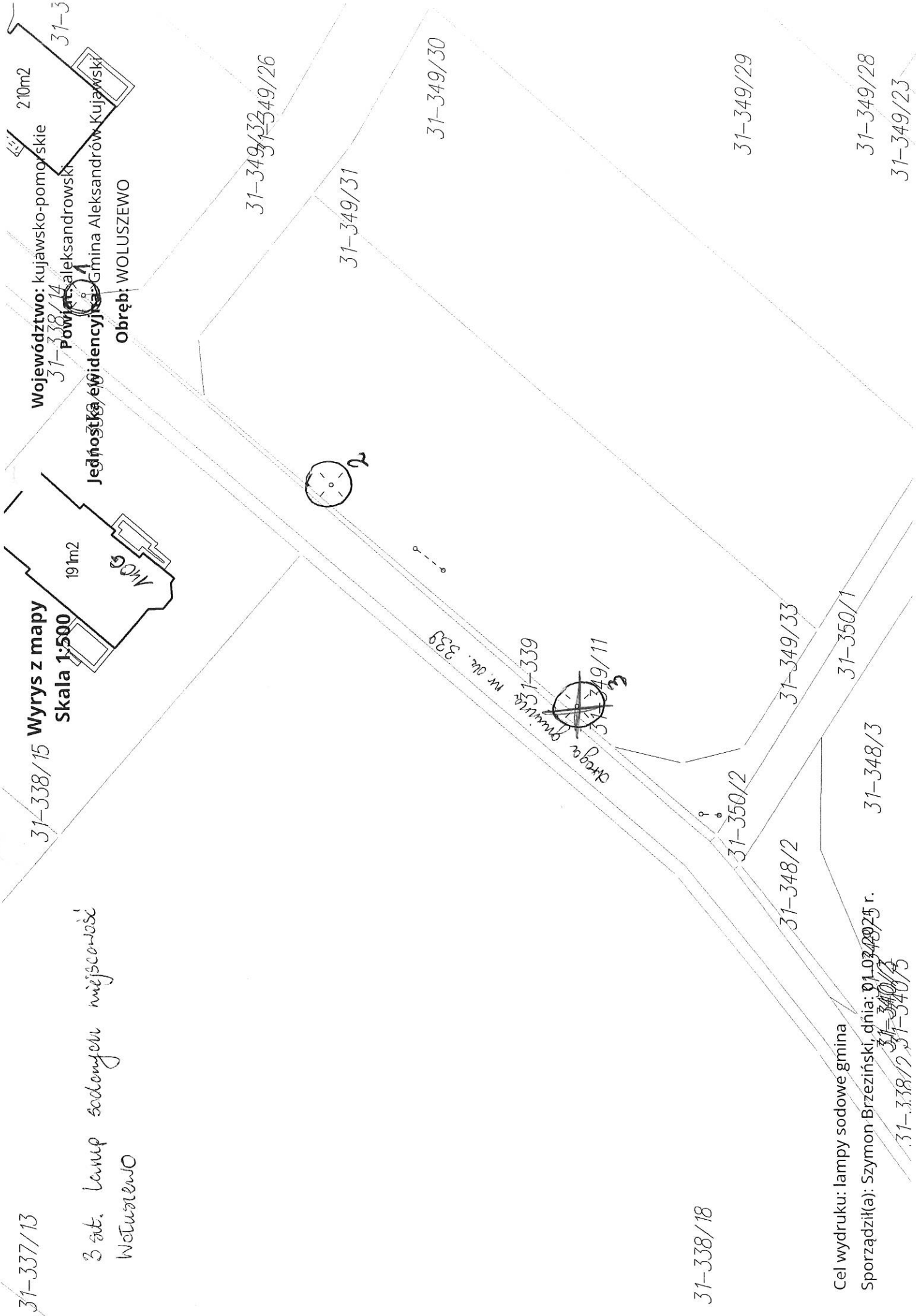


Cel wydruku: Lamy Sodowe

Wydruk sporządził(a): Szymon Brzeziński, dnia: 25.11.2021 r.

~~31-337/13~~

3 sat. lamp sodowych miejscowość  
Wotuszewo



31-338/15 Wyrzys z mapy  
Skala 1:500

191m2

MCG

210m

Województwo: kujawsko-pomorskie  
Powiat: aleksandrowski  
Jednostka ewidencyjna: Gmina Aleksandrów Kujawski  
Obręb: WOLUSZEWO

Droga gminna nr. 339

31-339

31-349/11

31-338/18

Cel wydruku: lampy sodowe gmina

Sporządził(a): Szymon Brzeziński, dnia: 01.07.2025 r.

~~31-340/3~~  
~~31-338/2~~  
~~31-340/5~~





7 szt. lamp sodowych w miejscowości  
Opoki przy drodze powiatowej 2528C

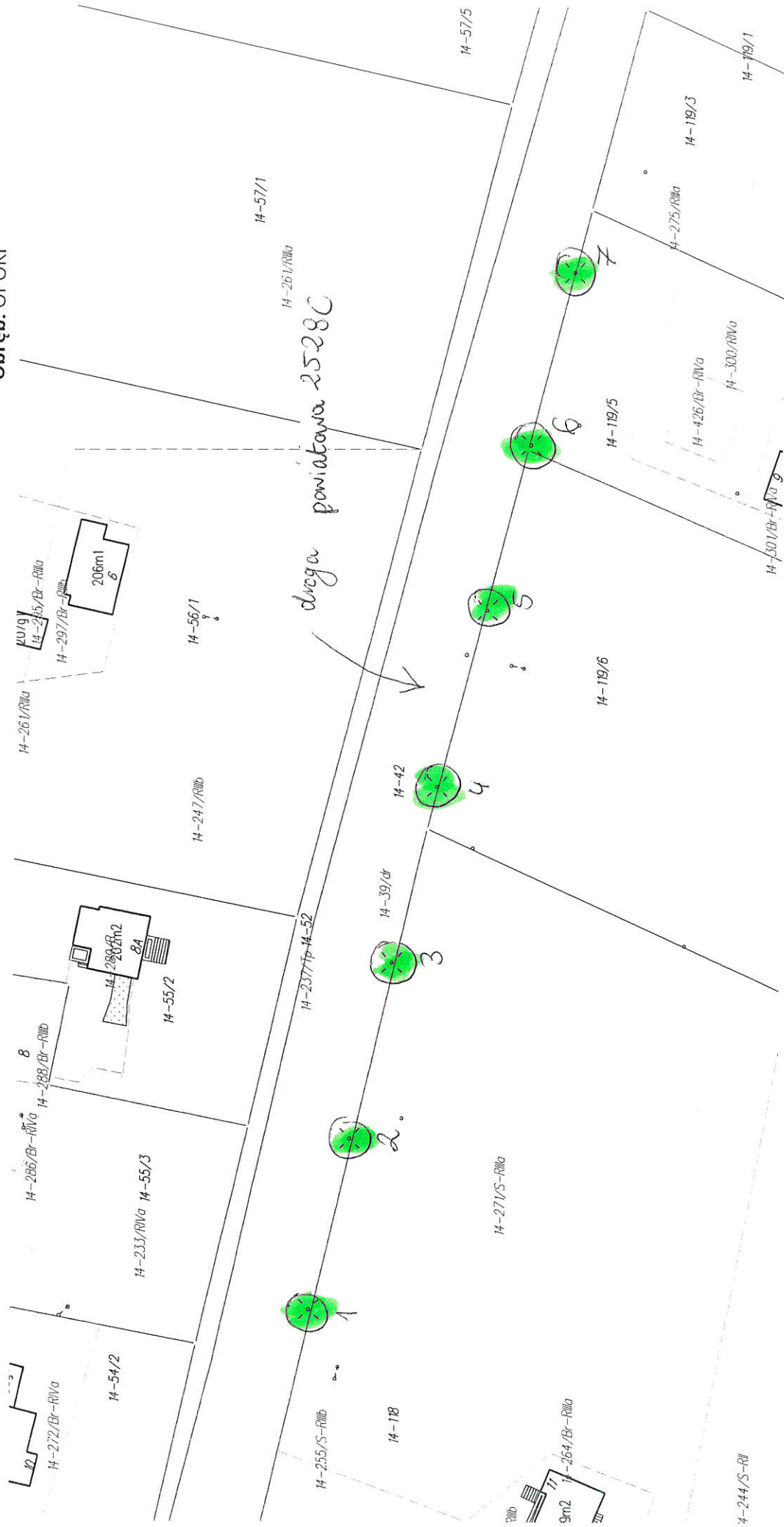
Wyrzys z mapy  
Skala 1:1000

Województwo: kujawsko-pomorskie

Powiat: aleksandrowski

Jednostka ewidencyjna: Gmina Aleksandrów Kujawski

Obręb: OPOKI



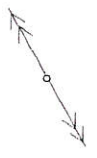
Cel wydruku: Lampy sodowe

Wydruk sporządził(a): Szymon Brzeziński, dnia: 24.11.2021 r.

2 szt. lamp sodowych w miejscowości  
Opole przy drodze powiatowej 2528C

Wyrys z mapy  
Skala 1:500

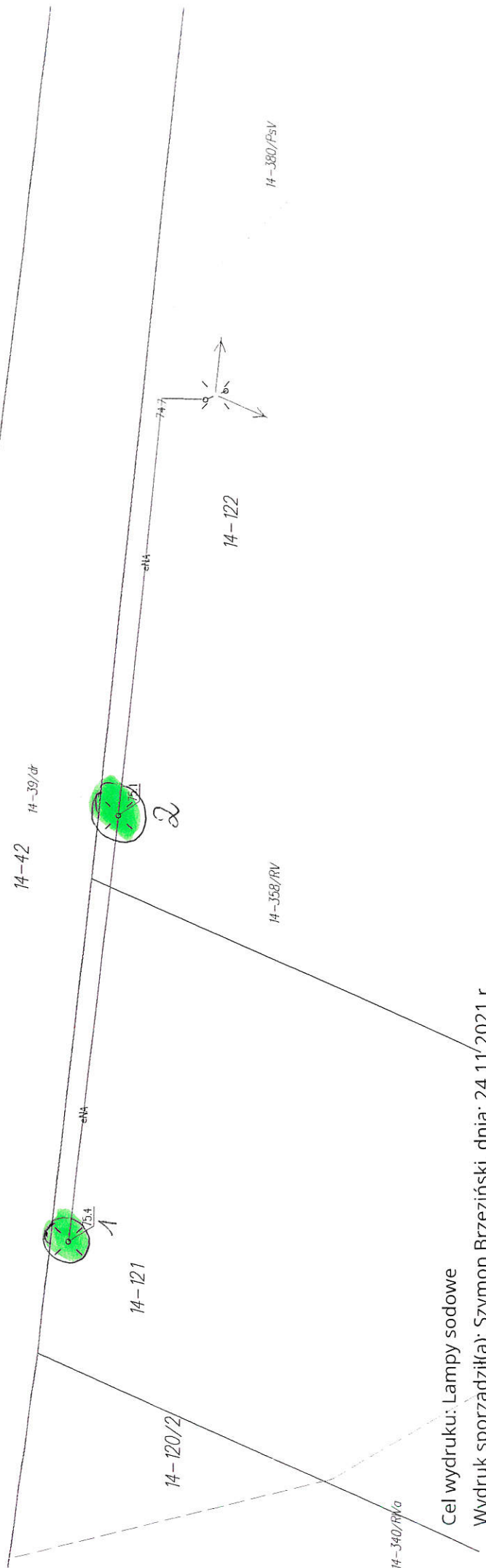
Województwo: kujawsko-pomorskie  
Powiat: aleksandrowski  
Jednostka ewidencyjna: Gmina Aleksandrów Kujawski  
Obręb: OPOKI



14-287/RNb 14-57/3

Droga powiatowa 2528C

14-237/Ip 14-52

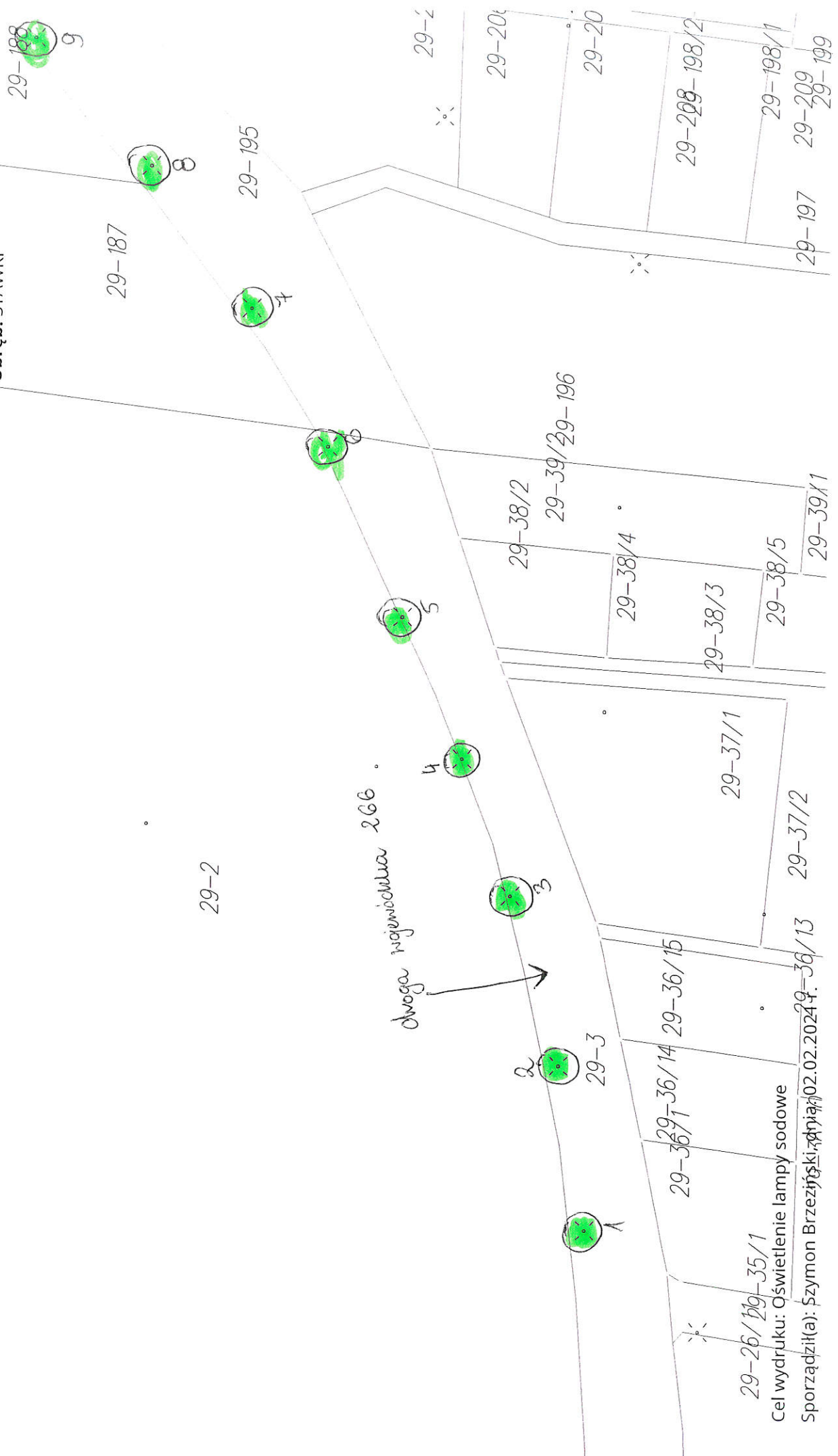


Cel wydruku: Lamy sodowe  
Wydruk sporządził(a): Szymon Brzeziński, dnia: 24.11.2021 r.

31 szt. lamp sodowych miejscowość Stawki - Odolice

Wyrzys z mapy Skala 1:1000

Województwo: kujawsko-pomorskie  
Powiat: aleksandrowski  
Jednostka ewidencyjna: Gmina Aleksandrów Kujawski  
Obręb: STAWKI



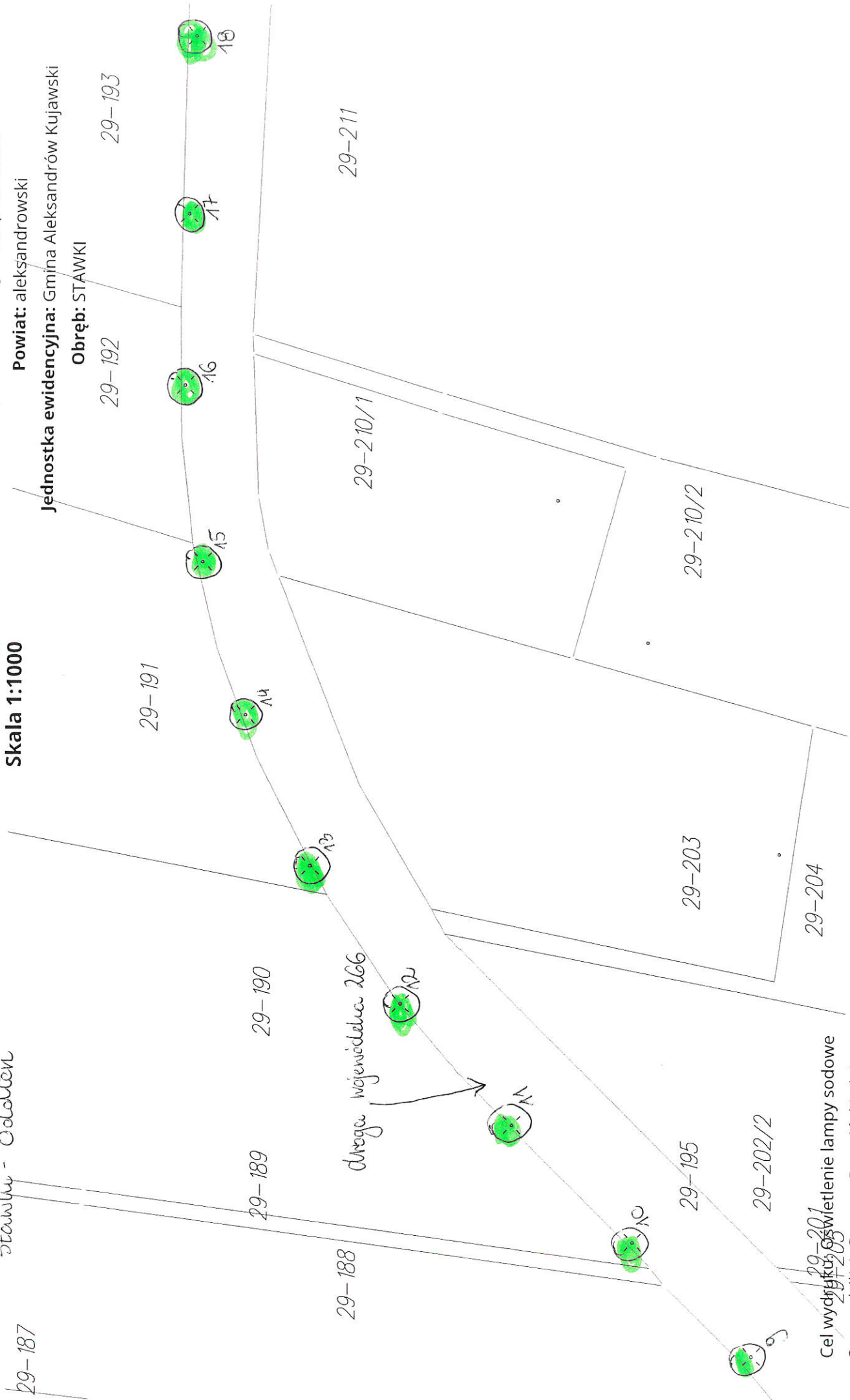
29-26/29-35/1  
Cel wydruku: Oświetlenie lampy sodowe  
Sporządził(a): Szymon Brzeziński, data: 02.02.2024

31 szt. lamp sodowych w miejscu  
Stawki - Odolten

Wyrzys z mapy  
Skala 1:1000

Województwo: kujawsko-pomorskie  
Powiat: aleksandrowski

Jednostka ewidencyjna: Gmina Aleksandrów Kujawski  
Obręb: STAWKI



29-201  
29-202/1  
29-202/2  
Cel wydruku: 50 wietlenie lampy sodowe  
Sporządził(a): Szymon Brzeziński, dnia: 02.02.2021 r.

31. st. lamp sodowych w miejscowości  
Stawki - Odolion

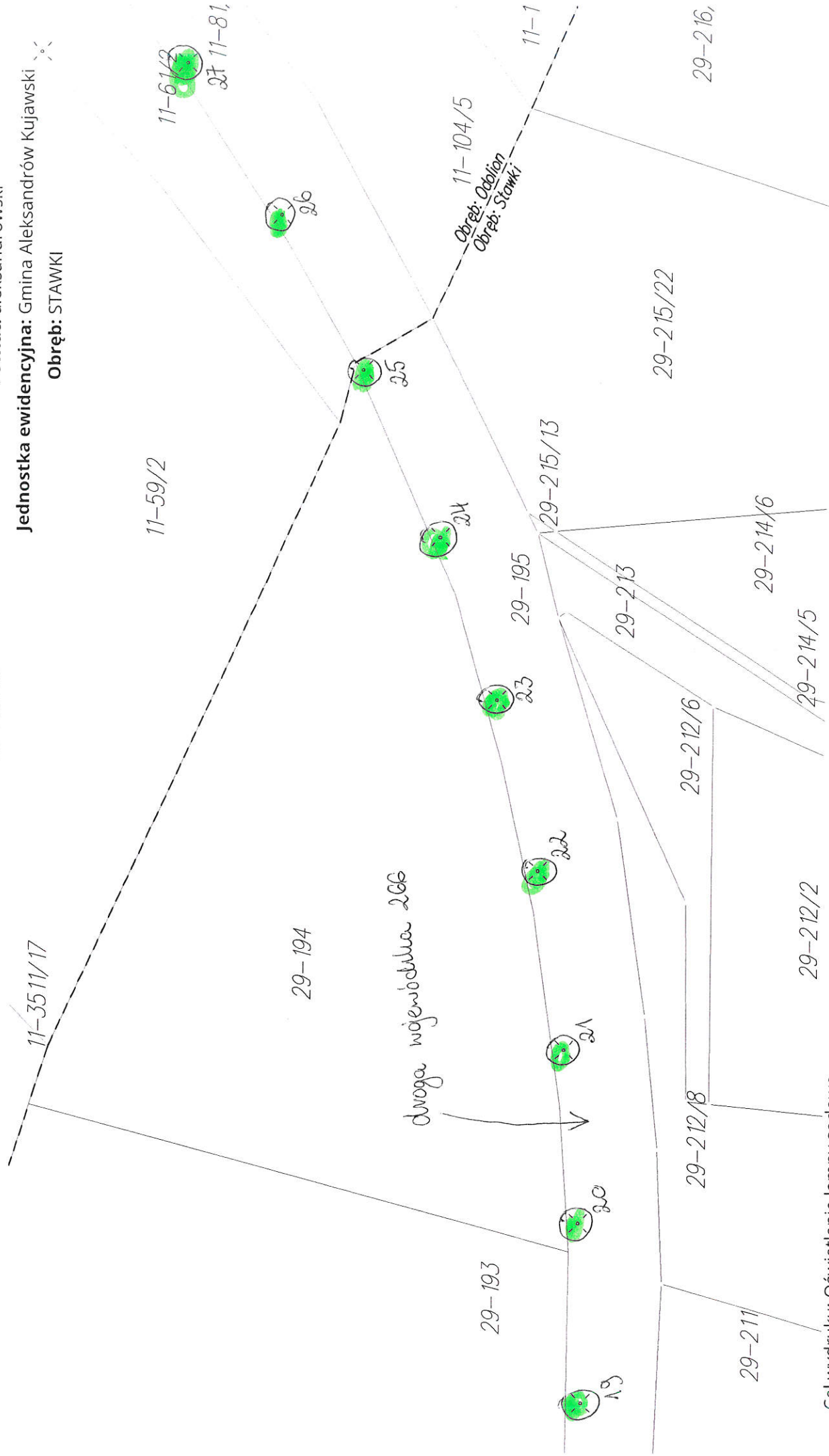
Wyrys z mapy  
Skala 1:1000

Województwo: kujawsko-pomorskie

Powiat: aleksandrowski

Jednostka ewidencyjna: Gmina Aleksandrów Kujawski

Obręb: STAWKI



Cel wydruku: Oświetlenie lampy sodowe

Sporządził(a): Szymon Brzeziński, dnia: 02.02.2021 r.

31 szt. lamp sodowych w miejscowości  
Stawki - Odolion

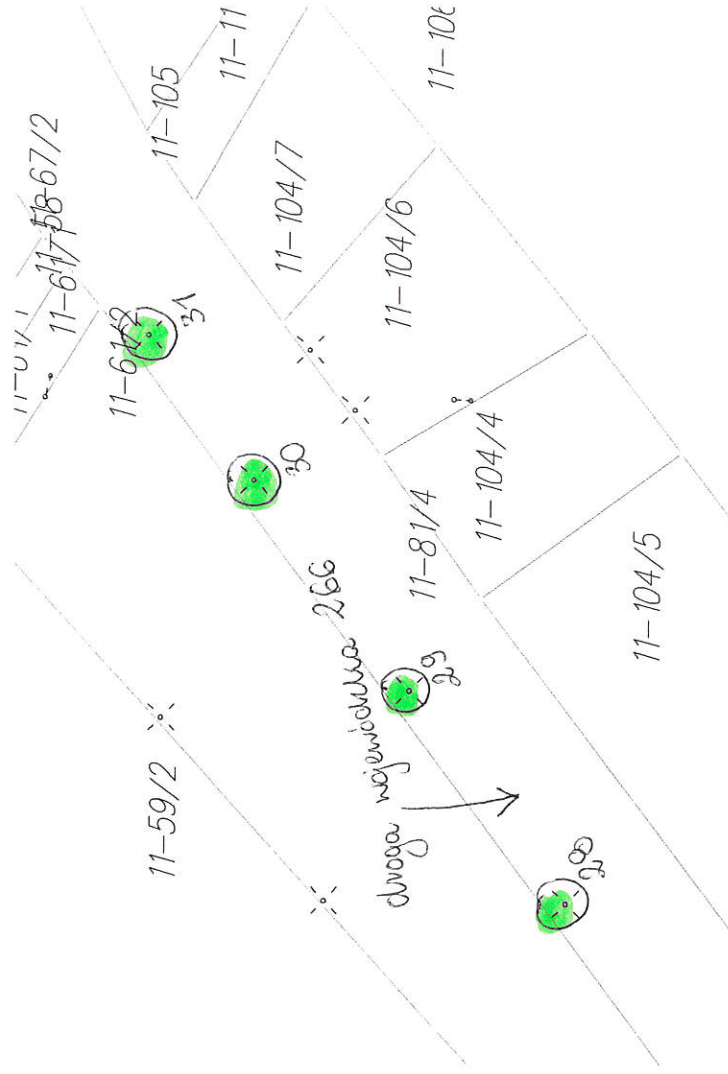
Wyrzys z mapy  
Skala 1:1000

Wojwództwo: kujawsko-pomorskie

Powiat: aleksandrowski

Jednostka ewidencyjna: Gmina Aleksandrów Kujawski

Obręb: ODOLION



Cel wydruku: Oświetlenie lampy sodowe

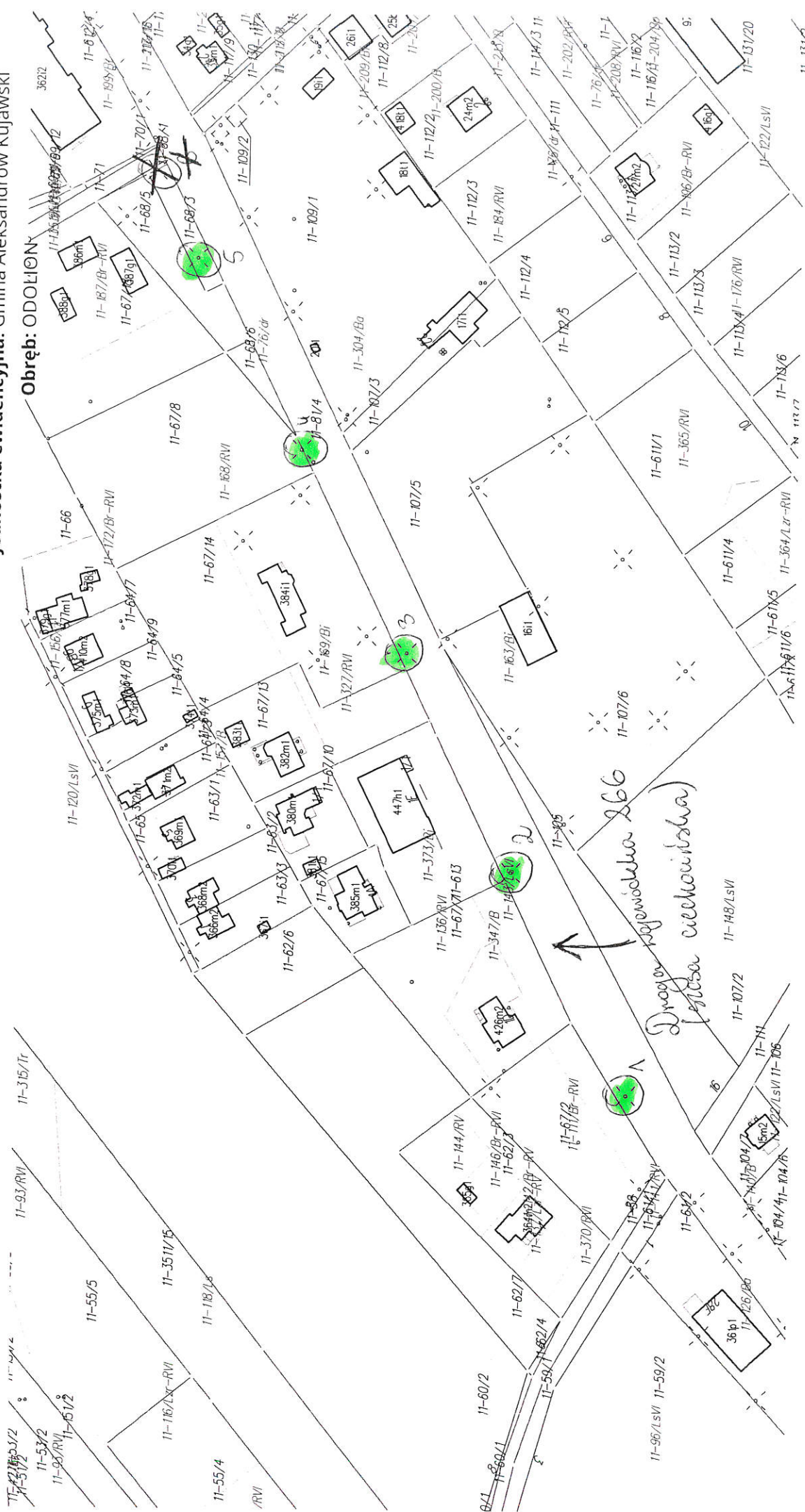
Sporządził(a): Szymon Brzeziński, dnia: 02.02.2021 r.

5 str. Łamp sądowych w miejscowości  
Odolice (droga wojewódzka 266)  
(Śresa Gucocińska 11

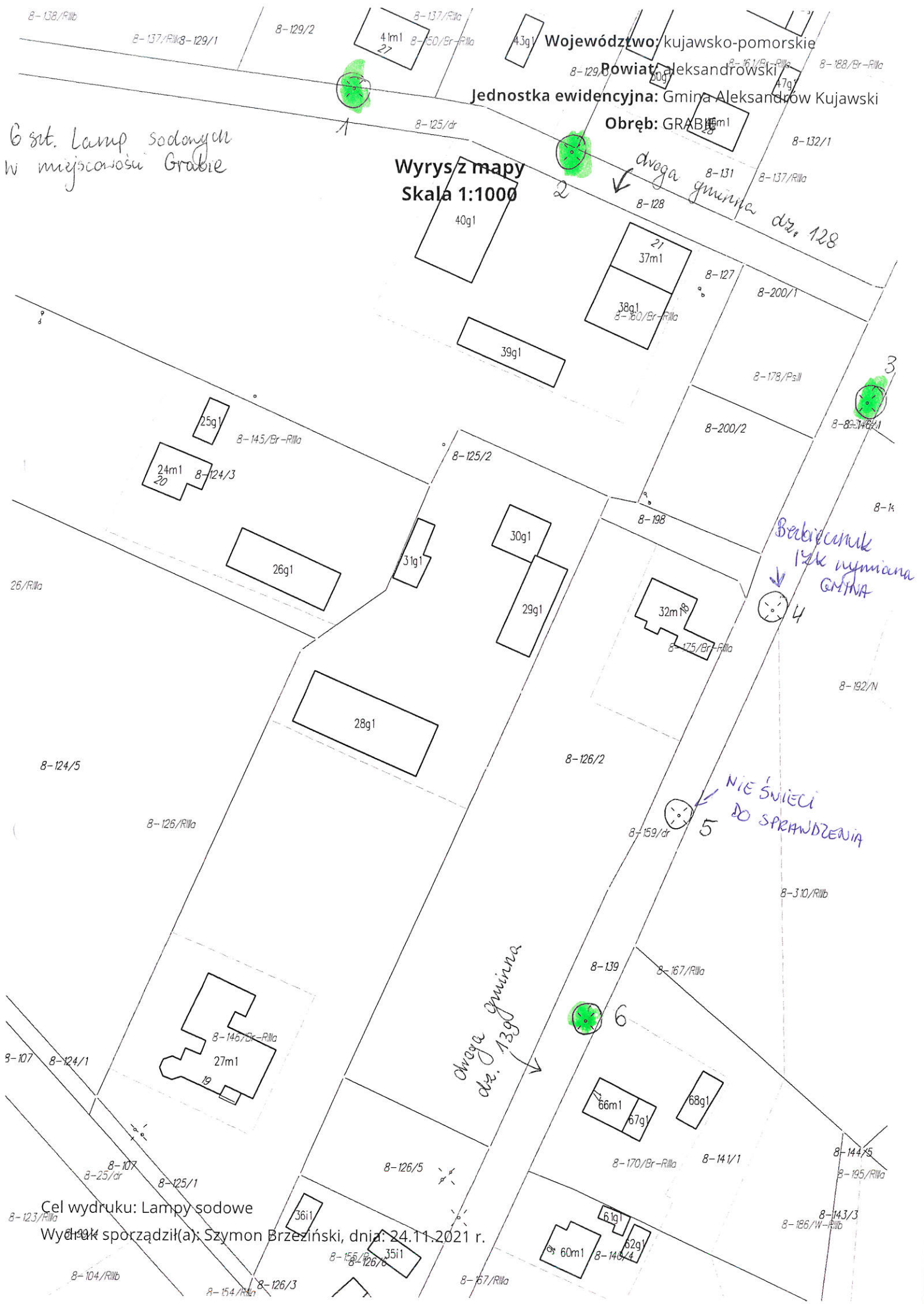
Wyrys z mapy  
Skala 1:2000

Województwo: kujawsko-pomorskie  
Powiat: aleksandrowski

Jednostka ewidencyjna: Gmina Aleksandrów Kujawski



Cel wydruku: Lampy sądowe  
Wydruk sporządził(a): Szymon Brzeziński, dnia: 24.11.2021 r.



6 szt. Lamp sodowych  
w miejscowości Grabie

Wyrzys mapy  
Skala 1:1000

Województwo: kujawsko-pomorskie  
Powiat: Aleksandrowski  
Jednostka ewidencyjna: Gmina Aleksandrów Kujawski  
Obwód: GRABIE

dwaga gminna dr. 128

Babiecinik  
12k wymiana  
GMINA

NIE ŚWIECI  
DO SPRAWDZENIA

dwaga gminna  
dr. 128

Cel wydruku: Lampy sodowe  
Wydruk sporządził(a): Szymon Brzeziński, dnia: 24.11.2021 r.



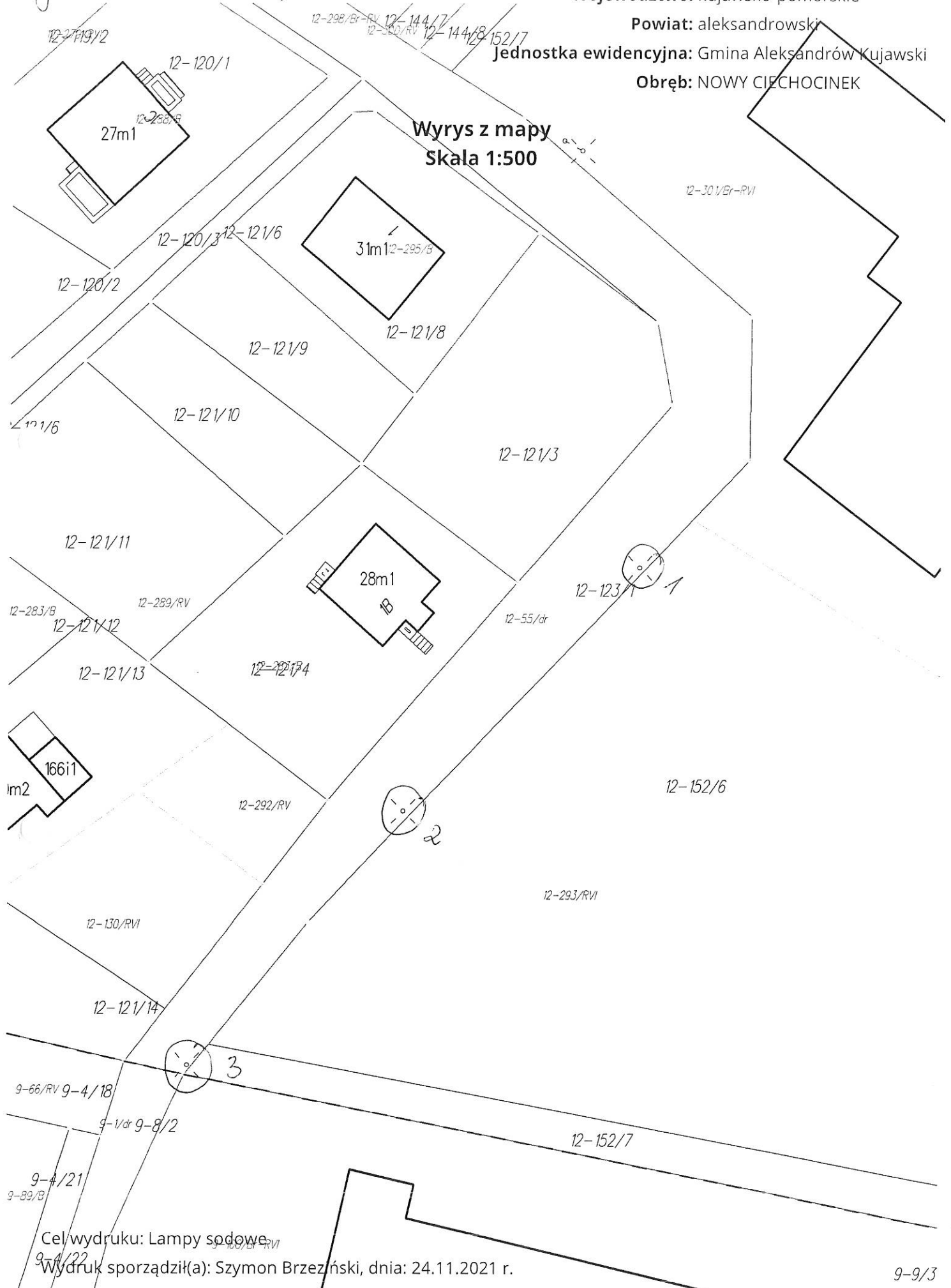
3sat. lamp sodowych w miejscowości  
Nowy Ciecchocinek (kuerek)

Województwo: kujawsko-pomorskie

Powiat: aleksandrowski

Jednostka ewidencyjna: Gmina Aleksandrów Kujawski

Obręb: NOWY CIECHOCINEK



Wyrys z mapy  
Skala 1:500

Cel wydruku: Lampy sodowe

Wydruk sporządził(a): Szymon Brzezński, dnia: 24.11.2021 r.

9-9/3

3 szt. lamp sodowych w miejscowości  
Ostrowas przy ul. Mentawel

Wyrzys z mapy  
Skala 1:500

Województwo: kujawsko-pomorskie

Powiat: aleksandrowski

Jednostka ewidencyjna: Gmina Aleksandrów Kujawski

Obszar: OSTROWAS

15-234

15-165/Br/10b

15-234

15-218/Br/10a

15-301/3

15-261/Br-10a

15-235/1

151g1

drugą gminną  
dn. 22.5.11

15-14r  
15-225/1

15-224/3

15-238/Br

15-222/1

15-223/1

15-260/Br/10b

15-221

Cel wydruku: Lamy sodowe

Wydruk sporządził(a): Szymon Brzeziński, dnia: 24.11.2021 r.



dot. lamp sodowych miejscowości Stawisk dolny

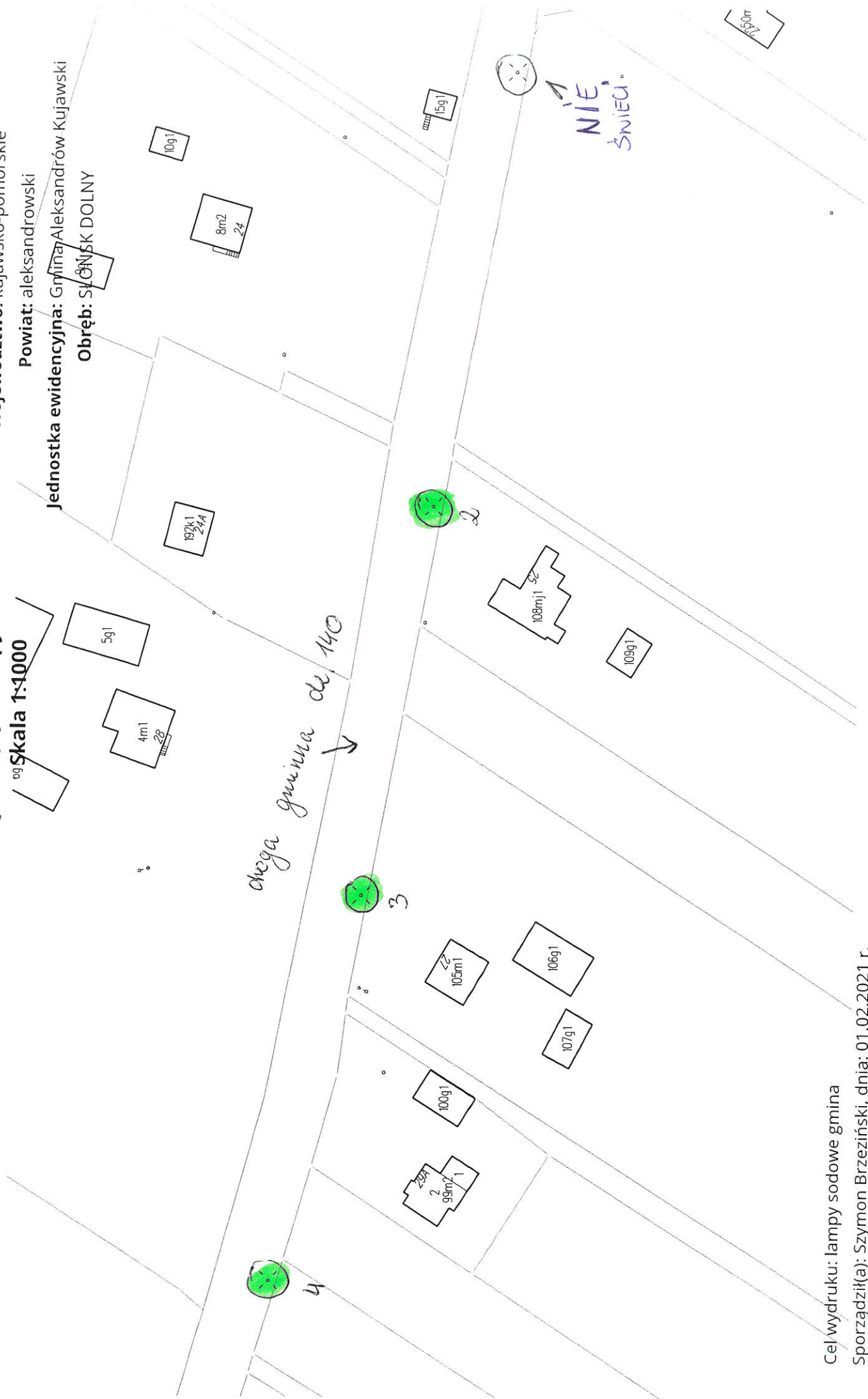
Wyrzys z mapy  
og Skala 1:1000

Województwo: kujawsko-pomorskie

Powiat: aleksandrowski

Jednostka ewidencyjna: Gmina Aleksandrów Kujawski

Obręb: SŁONISK DOLNY



Cel wydruku: lampy sodowe gmina  
Sporządził(a): Szymon Brzeziński, dnia: 01.02.2021 r.

16 szt. Lamp sodowych miejscowość  
Słońsk Dolny

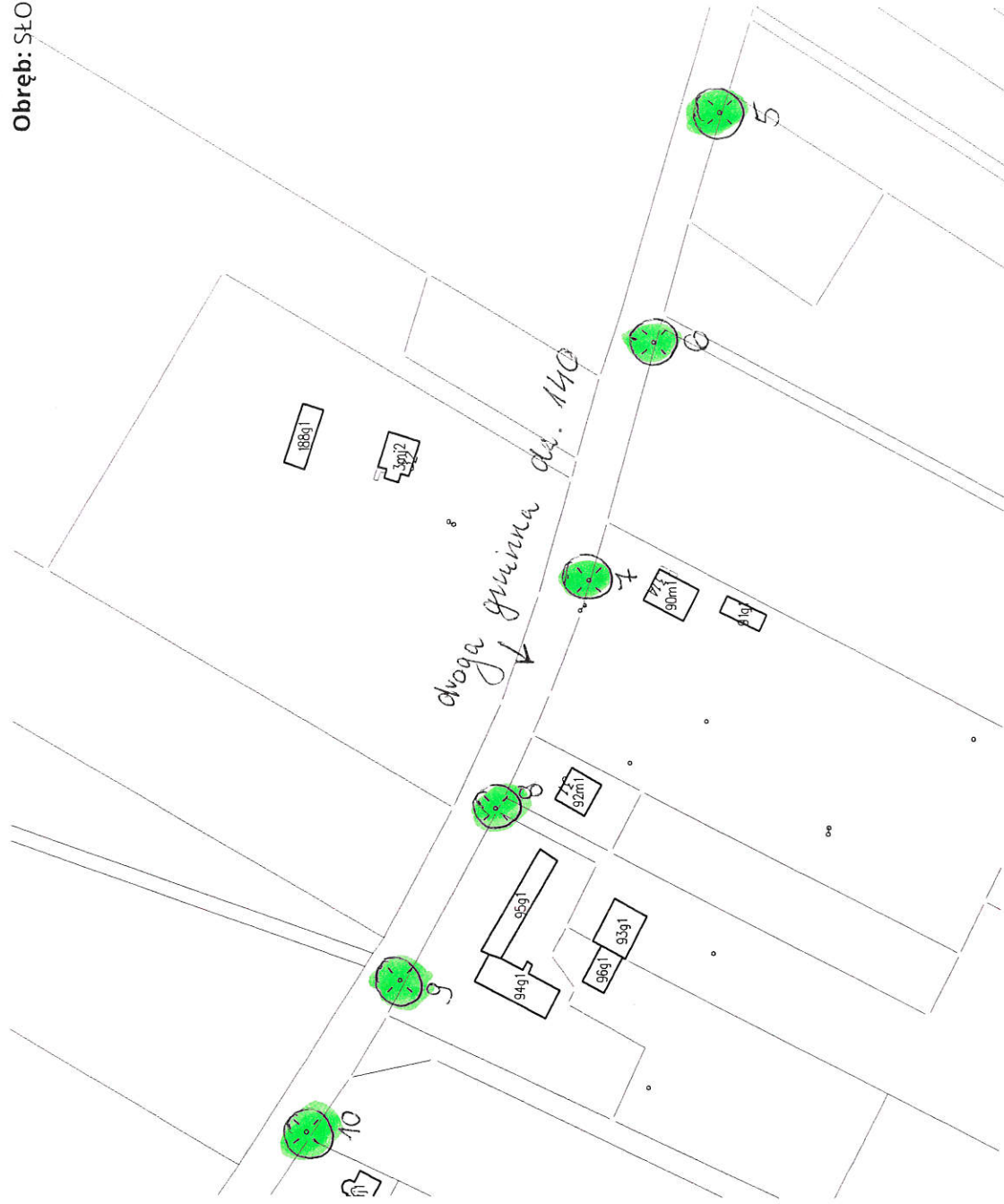
Wrys z mapy  
Skala 1:2000

Województwo: kujawsko-pomorskie

Powiat: aleksandrowski

Jednostka ewidencyjna: Gmina Aleksandrów Kujawski

Obręb: SŁOŃSK DOLNY



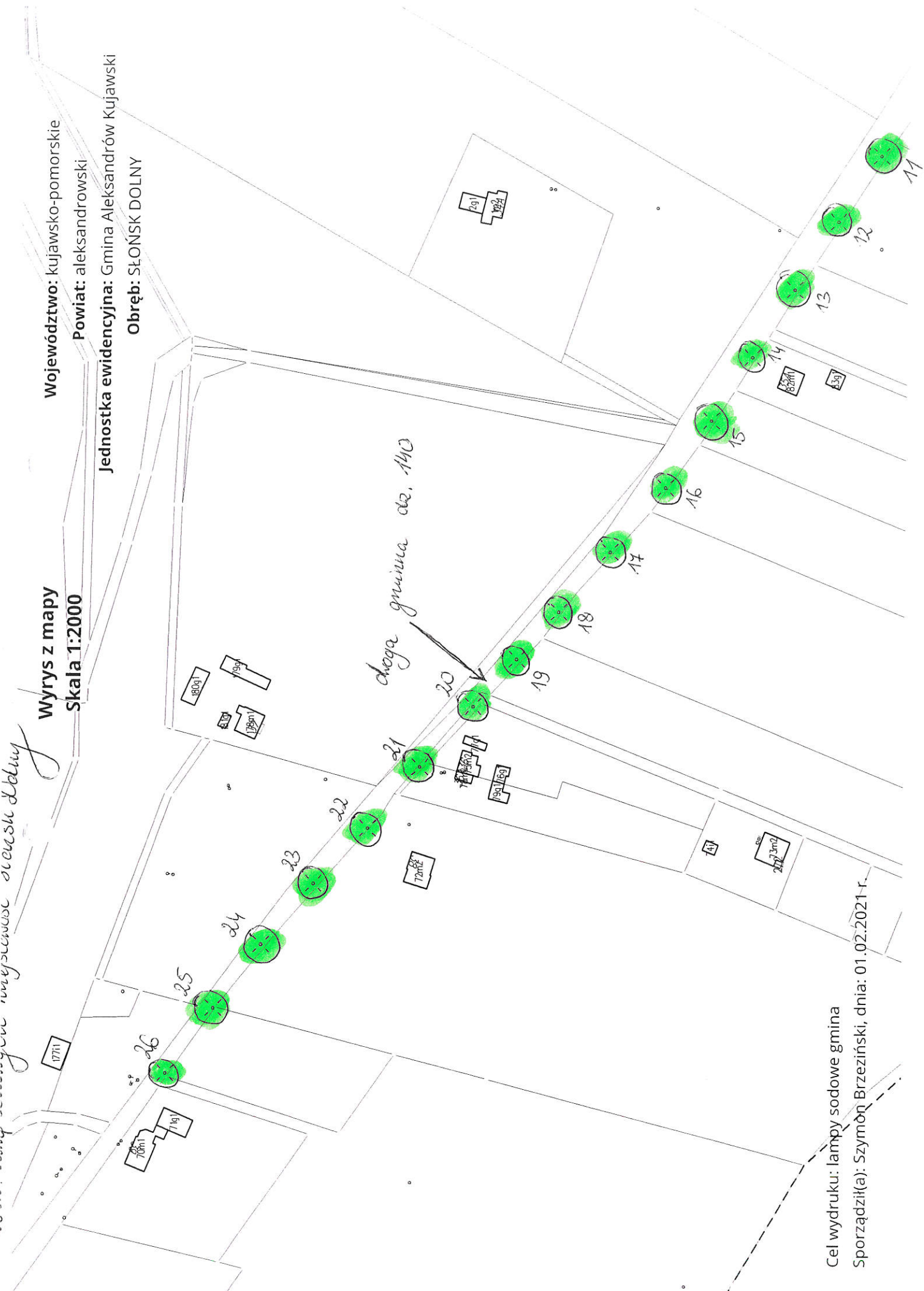
Cel wydruku: lampy sodowe gmina

Sporządził(a): Szymon Brzeziński, dnia: 01.02.2021 r.

... .. nowy ... .. gminny miejscowość słonisk dolny

Wyrzys z mapy  
Skala 1:2000

Województwo: kujawsko-pomorskie  
Powiat: aleksandrowski  
Jednostka ewidencyjna: Gmina Aleksandrów Kujawski  
Obręb: SŁOŃSK DOLNY



Cel wydruku: lampy sodowe gmina  
Sporządził(a): Szymon Brzeziński, dnia: 01.02.2021r.