

Projekt

z dnia 28 sierpnia 2024 r.

Zatwierdzony przez

**UCHWAŁA NR
RADY GMINY ALEKSANDRÓW KUJAWSKI**

z dnia 2024 r.

w sprawie nadania nazw ulicom w miejscowości Zgoda

Na podstawie art. 18 ust. 2 pkt 13 ustawy z dnia 8 marca 1990 r. o samorządzie gminnym (Dz. U. z 2024 r. poz. 609 ze zm.)¹⁾Rada Gminy Aleksandrów Kujawski uchwala, co następuje:

§ 1. Nadaje się ulicom, których położenie w miejscowości Zgoda określają załączniki graficzne do uchwały, nazwy:

- 1) "Cicha"-załącznik graficzny nr 1.
- 2) "Kręta"- załącznik graficzny nr 2.
- 3) "Radosna"-załącznik graficzny nr 3.
- 4) "Szeroka"-załącznik graficzny nr 4.
- 5) "Urocza"-załącznik graficzny nr 5.
- 6) "Wąska"- załącznik graficzny nr 6.
- 7) "Wesoła"-załącznik graficzny nr 7.
- 8) "Zalesie"- załącznik graficzny nr 8.
- 9) "Żwirowa"- załącznik graficzny nr 9.

§ 2. Wykonanie uchwały powierza się Wójtowi Gminy Aleksandrów Kujawski.

§ 3. Uchwała wchodzi w życie po upływie 14 dni od dnia ogłoszenia w Dzienniku Urzędowym Województwa Kujawsko-Pomorskiego.


mgr Andrzej Olszewski

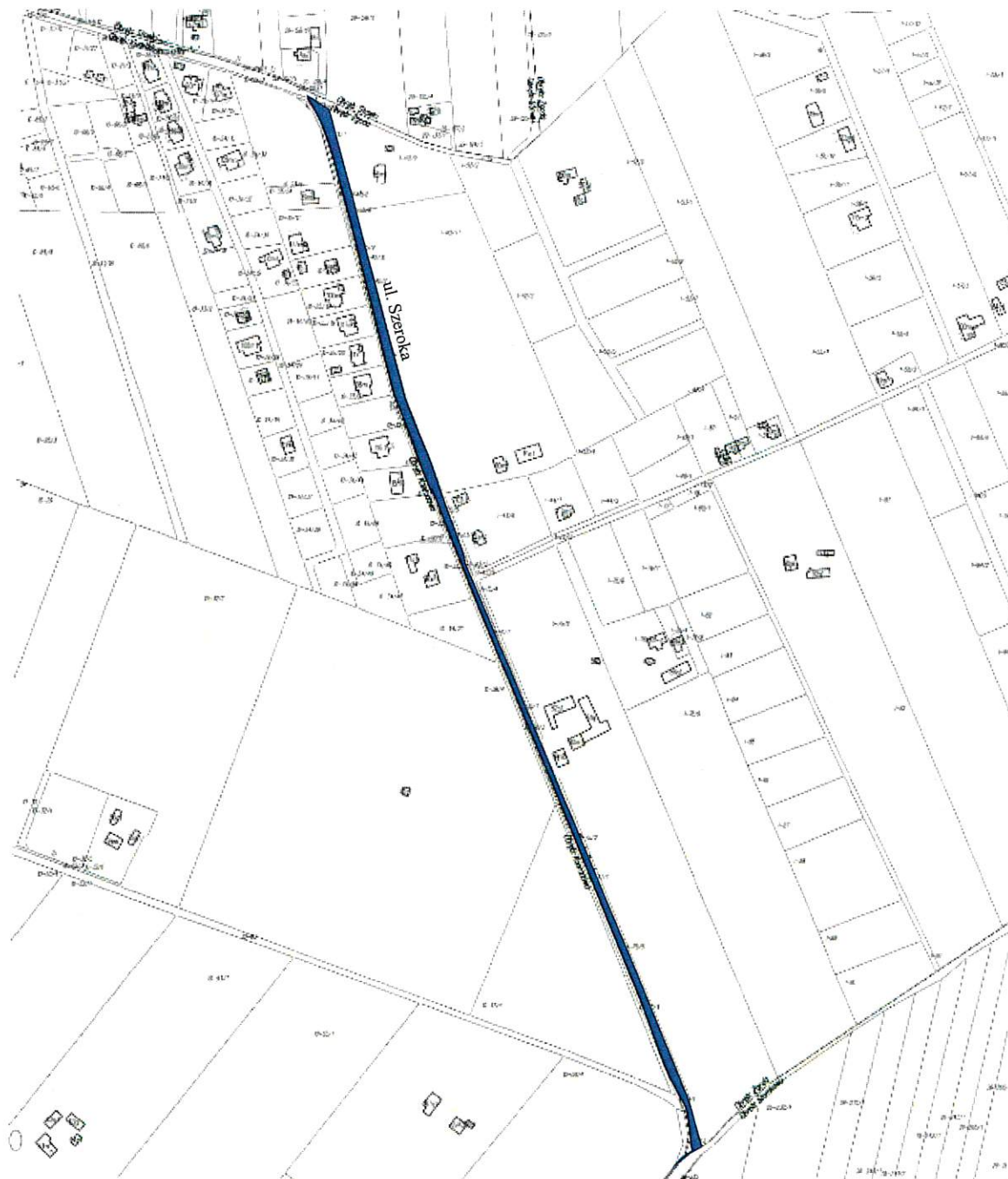
29.08.2024
RADCA PRAWNY
Tr(W)-244
Marcin Brzdęk

¹⁾Zmiany wymienionej ustawy zostały ogłoszone w Dz.U. z 2024 r. poz. 721.




Legenda:

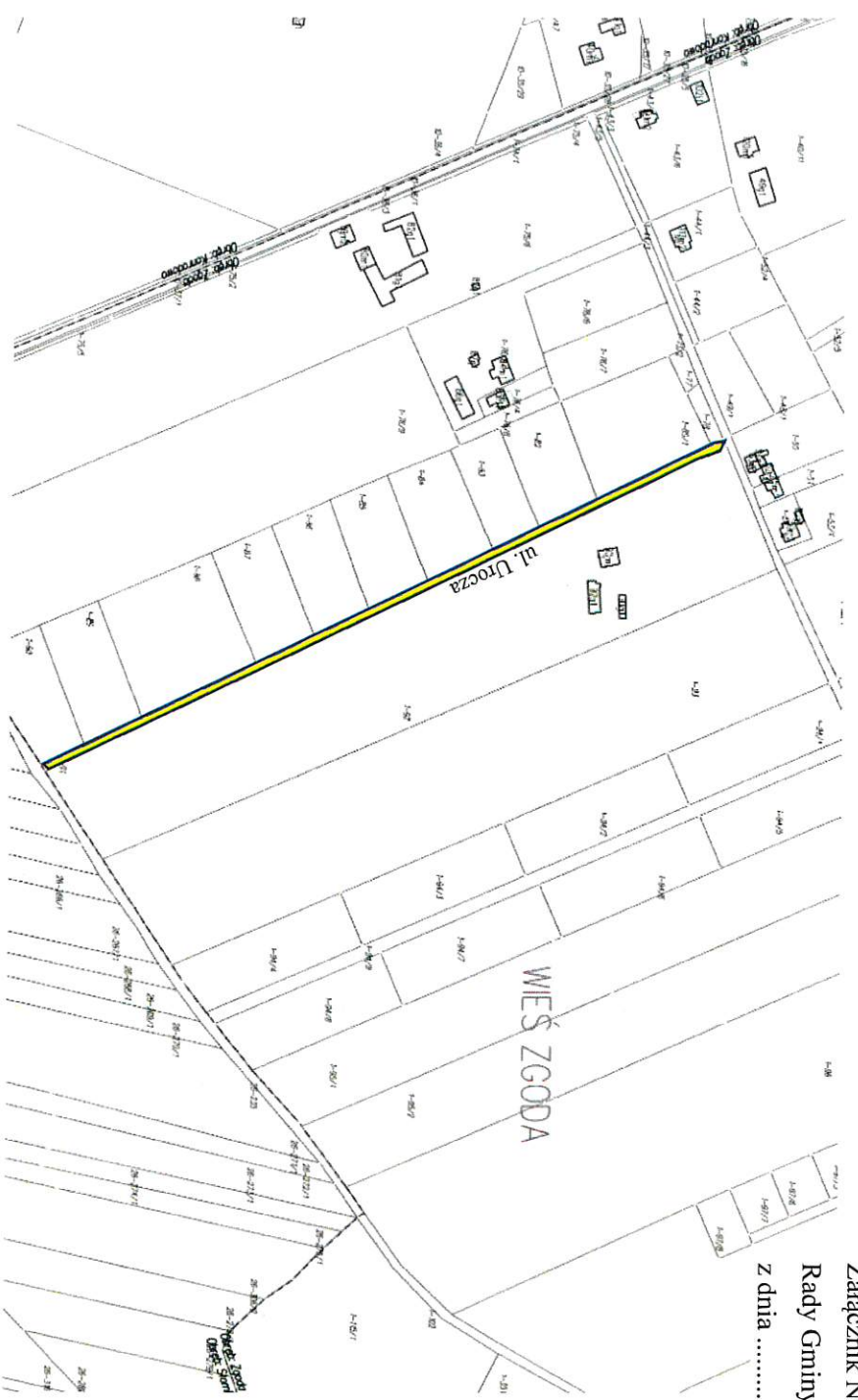
 ul. Kręta



Legenda:

 ul. Szeroka

Załącznik Nr 5 do uchwały Nr
Rady Gminy Aleksandrów Kujawski
z dnia 2024 r.



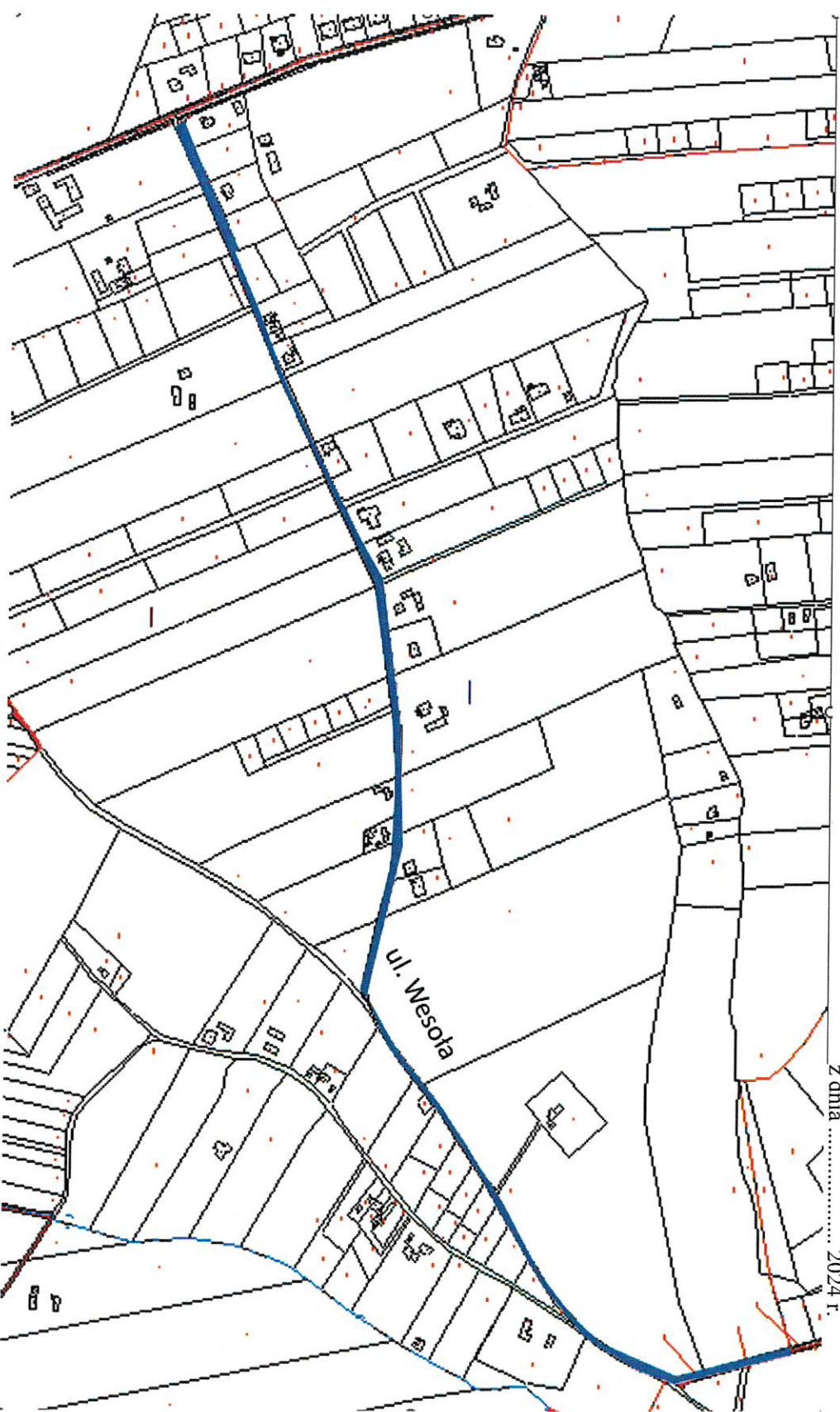
Legenda:
ul. Uroczna

Załącznik Nr 6 do uchwały Nr
Rady Gminy Aleksandrów Kujawski
z dnia 2024 r.



Legenda:
 ul. Wąska

Załącznik Nr 7 do uchwały Nr
Rady Gminy Aleksandrów Kujawski
z dnia 2024 r.




Legenda

■ ul. Wesola

Załącznik Nr 8 do uchwały Nr
Rady Gminy Aleksandrów Kujawski
z dnia 2024 r.



Legenda:

 ul. Zalesie

Załącznik Nr 9 do uchwały Nr
Rady Gminy Aleksandrów Kujawski
z dnia 2024 r.



Legenda:

 ul. Żwirowa

UZASADNIENIE

Zgodnie z art. 18 ust. 2 pkt 13 ustawy z dnia 8 marca 1990 r. o samorządzie gminnym podejmowanie uchwał w sprawach nazw ulic należy do wyłącznej właściwości Rady Gminy.

Ustalenie nowych nazw ulic, będących przedmiotem niniejszej uchwały wiąże się z potrzebą zapewnienia prawidłowej i czytelnej numeracji porządkowej, położonych w ich sąsiedztwie nieruchomości przeznaczonych pod zabudowę, zgodnie z zasadami wynikającymi z rozporządzenia Ministra Rozwoju, Pracy i Technologii z dnia 21 lipca 2021 r. w sprawie ewidencji miejscowości, ulic i adresów. Ponadto, nadanie nazw drogą, ułatwi ich identyfikację w rejonie.

